

## KARTA ADRESOWA STANOWISKA ARCHEOLOGICZNEGO

**Nazwa:** Strefy obserwacji archeologicznych dla intensywnego osadnictwa miejskiego

**Funkcja obiektu:** ślady osadnictwa, osady

**Czas powstania:** średniowiecze, czasy nowożytne

**Nr inwentarzowy w GEZ:**

**Województwo:** dolnośląskie

**Powiat:** lubański

**Gmina:** Lubań

**St.1**

## KARTA ADRESOWA STANOWISKA ARCHEOLOGICZNEGO

<b>Nazwa:</b> Stanowisko archeologiczne		<b>Nr inwentarzowy w GEZ:</b>	<b>St.2</b>
<b>Funkcja obiektu:</b> nieokreślona	<b>Czas powstania:</b> mezolit		
<b>Lokalizacja:</b> Brak lokalizacji		<b>Województwo:</b> dolnośląskie	
		<b>Powiat:</b> lubański	
		<b>Gmina:</b> Lubań	
		<b>Numer obszaru AZP:</b> 79-12	
		<b>Numer stanowiska w miejscowości:</b> 1	
		<b>Numer stanowiska w obszarze AZP:</b> 1	
		<b>Własność:</b> prywatna	
		<b>Sposób użytkowania terenu:</b> brak danych	
		<b>Informacje o ochronie:</b> Brak danych	
		<b>Uwagi i wymogi:</b> Na stanowisku odkryto: krzemienie	
		W obrębie występującego stanowiska archeologicznego wprowadza się wymóg prowadzenia badań archeologicznych przy inwestycyjnych pracach ziemnych.	
<b>Autor:</b> Aleksandra Fink		<b>Data:</b> listopad 2013	

## KARTA ADRESOWA STANOWISKA ARCHEOLOGICZNEGO

<b>Nazwa:</b> Stanowisko archeologiczne		<b>Nr inwentarzowy w GEZ:</b>	<b>St.3</b>
<b>Funkcja obiektu:</b> ślad osadnictwa	<b>Czas powstania:</b> epoka kamienia		
<b>Lokalizacja:</b> Brak lokalizacji		<b>Województwo:</b> dolnośląskie <b>Powiat:</b> lubański <b>Gmina:</b> Lubań <b>Numer obszaru AZP:</b> 79-12 <b>Numer stanowiska w miejscowości:</b> 2 <b>Numer stanowiska w obszarze AZP:</b> 2	
		<b>Własność:</b> prywatna	
		<b>Sposób użytkowania terenu:</b> brak danych	
		<b>Informacje o ochronie:</b> Brak danych	
		<b>Uwagi i wymogi:</b> Na stanowisku odkryto: młot kamienny  W obrębie występującego stanowiska archeologicznego wprowadza się wymóg prowadzenia badań archeologicznych przy inwestycyjnych pracach ziemnych.	
<b>Autor:</b> Aleksandra Fink		<b>Data:</b> listopad 2013	

**KARTA ADRESOWA STANOWISKA ARCHEOLOGICZNEGO**

<b>Nazwa:</b> Stanowisko archeologiczne		<b>Nr inwentarzowy w GEZ:</b>	<b>St.4</b>
<b>Funkcja obiektu:</b> ślad osadnictwa	<b>Czas powstania:</b> neolit	<b>Województwo:</b> dolnośląskie	
<b>Lokalizacja:</b> Brak lokalizacji		<b>Powiat:</b> lubański	
		<b>Gmina:</b> Lubań	
		<b>Numer obszaru AZP:</b> 79-12	
		<b>Numer stanowiska w miejscowości:</b> 3	
		<b>Numer stanowiska w obszarze AZP:</b> 3	
		<b>Własność:</b> prywatna	
		<b>Sposób użytkowania terenu:</b> brak danych	
		<b>Informacje o ochronie:</b> Brak danych	
		<b>Uwagi i wymogi:</b> Na stanowisku odkryto: narzędzie kamienne  W obrębie występującego stanowiska archeologicznego wprowadza się wymóg prowadzenia badań archeologicznych przy inwestycyjnych pracach ziemnych.	
<b>Autor:</b> Aleksandra Fink	<b>Data:</b> listopad 2013		

## KARTA ADRESOWA STANOWISKA ARCHEOLOGICZNEGO

<b>Nazwa:</b> Stanowisko archeologiczne		<b>Nr inwentarzowy w GEZ:</b>	<b>St.5</b>
<b>Funkcja obiektu:</b> nieokreślona	<b>Czas powstania:</b> epoka brązu, halsztat, OWR, średniowiecze		
<b>Lokalizacja:</b> Brak lokalizacji		<b>Województwo:</b> dolnośląskie	
		<b>Powiat:</b> lubański	
		<b>Gmina:</b> Lubań	
		<b>Numer obszaru AZP:</b> 79-12	
		<b>Numer stanowiska w miejscowości:</b> 4	
		<b>Numer stanowiska w obszarze AZP:</b> 4	
		<b>Własność:</b> prywatna	
		<b>Sposób użytkowania terenu:</b> brak danych	
		<b>Informacje o ochronie:</b> Brak danych	
		<b>Uwagi i wymogi:</b> Na stanowisku odkryto: ceramika  W obrębie występującego stanowiska archeologicznego wprowadza się wymóg prowadzenia badań archeologicznych przy inwestycyjnych pracach ziemnych.	
<b>Autor:</b> Aleksandra Fink		<b>Data:</b> listopad 2013	

**KARTA ADRESOWA STANOWISKA ARCHEOLOGICZNEGO**

<b>Nazwa:</b> Stanowisko archeologiczne		<b>Nr inwentarzowy w GEZ:</b>	<b>St.6</b>
<b>Funkcja obiektu:</b> cmentarzysko	<b>Czas powstania:</b> epoka brązu III		<b>Województwo:</b> dolnośląskie <b>Powiat:</b> lubański <b>Gmina:</b> Lubań <b>Numer obszaru AZP:</b> 79-12 <b>Numer stanowiska w miejscowości:</b> 5 <b>Numer stanowiska w obszarze AZP:</b> 5 <b>Własność:</b> prywatna <b>Sposób użytkowania terenu:</b> brak danych <b>Informacje o ochronie:</b> Brak danych  <b>Uwagi i wymogi:</b> Na stanowisku odkryto: ceramika  W obrębie występującego stanowiska archeologicznego wprowadza się wymóg prowadzenia badań archeologicznych przy inwestycyjnych pracach ziemnych.
<b>Lokalizacja:</b> Brak lokalizacji			
<b>Autor:</b> Aleksandra Fink			
<b>Data:</b> listopad 2013			

**KARTA ADRESOWA STANOWISKA ARCHEOLOGICZNEGO**

<b>Nazwa:</b> Stanowisko archeologiczne		<b>Nr inwentarzowy w GEZ:</b>	<b>St.7</b>
<b>Funkcja obiektu:</b> cmentarzysko	<b>Czas powstania:</b> epoka brązu III		<b>Województwo:</b> dolnośląskie <b>Powiat:</b> lubański <b>Gmina:</b> Lubań <b>Numer obszaru AZP:</b> 79-12 <b>Numer stanowiska w miejscowości:</b> 6 <b>Numer stanowiska w obszarze AZP:</b> 6
<b>Lokalizacja:</b> Brak lokalizacji			
			<b>Własność:</b> prywatna
			<b>Sposób użytkowania terenu:</b> brak danych
			<b>Informacje o ochronie:</b> Brak danych
			<b>Uwagi i wymogi:</b> Na stanowisku odkryto: ceramika  W obrębie występującego stanowiska archeologicznego wprowadza się wymóg prowadzenia badań archeologicznych przy inwestycyjnych pracach ziemnych.
<b>Autor:</b> Aleksandra Fink		<b>Data:</b> listopad 2013	

**KARTA ADRESOWA STANOWISKA ARCHEOLOGICZNEGO**

<b>Nazwa:</b> Stanowisko archeologiczne		<b>Nr inwentarzowy w GEZ:</b>	<b>St.8</b>
<b>Funkcja obiektu:</b> ślad osadnictwa	<b>Czas powstania:</b> nieokreślona		<b>Województwo:</b> dolnośląskie <b>Powiat:</b> lubański <b>Gmina:</b> Lubań <b>Numer obszaru AZP:</b> 79-12 <b>Numer stanowiska w miejscowości:</b> 7 <b>Numer stanowiska w obszarze AZP:</b> 7 <b>Własność:</b> prywatna <b>Sposób użytkowania terenu:</b> brak danych <b>Informacje o ochronie:</b> Brak danych  <b>Uwagi i wymogi:</b> Na stanowisku odkryto: ceramika  W obrębie występującego stanowiska archeologicznego wprowadza się wymóg prowadzenia badań archeologicznych przy inwestycyjnych pracach ziemnych.
<b>Lokalizacja:</b> Brak lokalizacji			
<b>Autor:</b> Aleksandra Fink			
<b>Data:</b> listopad 2013			



**KARTA ADRESOWA STANOWISKA ARCHEOLOGICZNEGO**

<b>Nazwa:</b> Stanowisko archeologiczne		<b>Nr inwentarzowy w GEZ:</b>	<b>St.9</b>
<b>Funkcja obiektu:</b> nieokreślona	<b>Czas powstania:</b> OWR 364-455	<b>Województwo:</b> dolnośląskie	
<b>Lokalizacja:</b> Brak lokalizacji		<b>Powiat:</b> lubański	
		<b>Gmina:</b> Lubań	
		<b>Numer obszaru AZP:</b> 79-12	
		<b>Numer stanowiska w miejscowości:</b> 8	
		<b>Numer stanowiska w obszarze AZP:</b> 8	
		<b>Własność:</b> prywatna	
		<b>Sposób użytkowania terenu:</b> brak danych	
		<b>Informacje o ochronie:</b> Brak danych	
		<b>Uwagi i wymogi:</b> Na stanowisku odkryto: monety  W obrębie występującego stanowiska archeologicznego wprowadza się wymóg prowadzenia badań archeologicznych przy inwestycyjnych pracach ziemnych.	
<b>Autor:</b> Aleksandra Fink	<b>Data:</b> listopad 2013		

**KARTA ADRESOWA STANOWISKA ARCHEOLOGICZNEGO**

<b>Nazwa:</b> Stanowisko archeologiczne		<b>Nr inwentarzowy w GEZ:</b>	<b>St.10</b>
<b>Funkcja obiektu:</b> nieokreślona	<b>Czas powstania:</b> wczesne średniowiecze		<b>Województwo:</b> dolnośląskie <b>Powiat:</b> lubański <b>Gmina:</b> Lubań <b>Numer obszaru AZP:</b> 79-12 <b>Numer stanowiska w miejscowości:</b> 9 <b>Numer stanowiska w obszarze AZP:</b> 9 <b>Własność:</b> prywatna <b>Sposób użytkowania terenu:</b> brak danych <b>Informacje o ochronie:</b> Brak danych  <b>Uwagi i wymogi:</b> Na stanowisku odkryto: ceramika  W obrębie występującego stanowiska archeologicznego wprowadza się wymóg prowadzenia badań archeologicznych przy inwestycyjnych pracach ziemnych.
<b>Lokalizacja:</b> Brak lokalizacji			
<b>Autor:</b> Aleksandra Fink			
<b>Data:</b> listopad 2013			

**KARTA ADRESOWA STANOWISKA ARCHEOLOGICZNEGO**

<b>Nazwa:</b> Stanowisko archeologiczne		<b>Nr inwentarzowy w GEZ:</b>	<b>St.11</b>
<b>Funkcja obiektu:</b> skarb	<b>Czas powstania:</b> wczesne średniowiecze		<b>Województwo:</b> dolnośląskie <b>Powiat:</b> lubański <b>Gmina:</b> Lubań <b>Numer obszaru AZP:</b> 79-12 <b>Numer stanowiska w miejscowości:</b> 10 <b>Numer stanowiska w obszarze AZP:</b> 10
<b>Lokalizacja:</b> Brak lokalizacji			
			<b>Własność:</b> prywatna
			<b>Sposób użytkowania terenu:</b> brak danych
			<b>Informacje o ochronie:</b> Brak danych
			<b>Uwagi i wymogi:</b> Na stanowisku odkryto: 245 monet  W obrębie występującego stanowiska archeologicznego wprowadza się wymóg prowadzenia badań archeologicznych przy inwestycyjnych pracach ziemnych.
<b>Autor:</b> Aleksandra Fink		<b>Data:</b> listopad 2013	

**KARTA ADRESOWA STANOWISKA ARCHEOLOGICZNEGO**

<b>Nazwa:</b> Stanowisko archeologiczne		<b>Nr inwentarzowy w GEZ:</b>	<b>St.12</b>
<b>Funkcja obiektu:</b> nieokreślona	<b>Czas powstania:</b> średniowiecze		
<b>Lokalizacja:</b> Brak lokalizacji		<b>Województwo:</b> dolnośląskie <b>Powiat:</b> lubański <b>Gmina:</b> Lubań <b>Numer obszaru AZP:</b> 79-12 <b>Numer stanowiska w miejscowości:</b> 11 <b>Numer stanowiska w obszarze AZP:</b> 11	
		<b>Własność:</b> prywatna	
		<b>Sposób użytkowania terenu:</b> brak danych	
		<b>Informacje o ochronie:</b> Brak danych	
		<b>Uwagi i wymogi:</b> Na stanowisku odkryto: naczynie gliniane  W obrębie występującego stanowiska archeologicznego wprowadza się wymóg prowadzenia badań archeologicznych przy inwestycyjnych pracach ziemnych.	
<b>Autor:</b> Aleksandra Fink		<b>Data:</b> listopad 2013	

**KARTA ADRESOWA STANOWISKA ARCHEOLOGICZNEGO**

<b>Nazwa:</b> Stanowisko archeologiczne		<b>Nr inwentarzowy w GEZ:</b>	<b>St.13</b>
<b>Funkcja obiektu:</b> nieokreślona	<b>Czas powstania:</b> średniowiecze		
<b>Lokalizacja:</b> Brak lokalizacji		<b>Województwo:</b> dolnośląskie <b>Powiat:</b> lubański <b>Gmina:</b> Lubań <b>Numer obszaru AZP:</b> 79-12 <b>Numer stanowiska w miejscowości:</b> 12 <b>Numer stanowiska w obszarze AZP:</b> 12	
		<b>Własność:</b> prywatna	
		<b>Sposób użytkowania terenu:</b> brak danych	
		<b>Informacje o ochronie:</b> Brak danych	
		<b>Uwagi i wymogi:</b> Na stanowisku odkryto: naczynie malowane  W obrębie występującego stanowiska archeologicznego wprowadza się wymóg prowadzenia badań archeologicznych przy inwestycyjnych pracach ziemnych.	
<b>Autor:</b> Aleksandra Fink		<b>Data:</b> listopad 2013	

**KARTA ADRESOWA STANOWISKA ARCHEOLOGICZNEGO**

<b>Nazwa:</b> Stanowisko archeologiczne		<b>Nr inwentarzowy w GEZ:</b>	<b>St.14</b>
<b>Funkcja obiektu:</b> osada	<b>Czas powstania:</b> późne średniowiecze		
<b>Lokalizacja:</b> Brak lokalizacji		<b>Województwo:</b> dolnośląskie <b>Powiat:</b> lubański <b>Gmina:</b> Lubań <b>Numer obszaru AZP:</b> 79-12 <b>Numer stanowiska w miejscowości:</b> 13 <b>Numer stanowiska w obszarze AZP:</b> 13	
		<b>Własność:</b> prywatna	
		<b>Sposób użytkowania terenu:</b> brak danych	
		<b>Informacje o ochronie:</b> Brak danych	
		<b>Uwagi i wymogi:</b> Na stanowisku odkryto: 7 naczyń  W obrębie występującego stanowiska archeologicznego wprowadza się wymóg prowadzenia badań archeologicznych przy inwestycyjnych pracach ziemnych.	
<b>Autor:</b> Aleksandra Fink		<b>Data:</b> listopad 2013	

**KARTA ADRESOWA STANOWISKA ARCHEOLOGICZNEGO**

<b>Nazwa:</b> Stanowisko archeologiczne		<b>Nr inwentarzowy w GEZ:</b>	<b>St.15</b>
<b>Funkcja obiektu:</b> osadnictwo miejskie	<b>Czas powstania:</b> późne średniowiecze XIV -XV		<b>Województwo:</b> dolnośląskie <b>Powiat:</b> lubański <b>Gmina:</b> Lubań <b>Numer obszaru AZP:</b> 79-12 <b>Numer stanowiska w miejscowości:</b> 14 <b>Numer stanowiska w obszarze AZP:</b> 14 <b>Własność:</b> prywatna <b>Sposób użytkowania terenu:</b> brak danych <b>Informacje o ochronie:</b> Brak danych  <b>Uwagi i wymogi:</b> Na stanowisku odkryto: ceramika  W obrębie występującego stanowiska archeologicznego wprowadza się wymóg prowadzenia badań archeologicznych przy inwestycyjnych pracach ziemnych.
<b>Lokalizacja:</b> Brak lokalizacji			
<b>Autor:</b> Aleksandra Fink			
<b>Data:</b> listopad 2013			

**KARTA ADRESOWA STANOWISKA ARCHEOLOGICZNEGO**

<b>Nazwa:</b> Stanowisko archeologiczne		<b>Nr inwentarzowy w GEZ:</b>	<b>St.16</b>
<b>Funkcja obiektu:</b> studnia kamienna	<b>Czas powstania:</b> późne średniowiecze XIV -XV		<b>Województwo:</b> dolnośląskie <b>Powiat:</b> lubański <b>Gmina:</b> Lubań <b>Numer obszaru AZP:</b> 79-12 <b>Numer stanowiska w miejscowości:</b> 15 <b>Numer stanowiska w obszarze AZP:</b> 15
<b>Lokalizacja:</b> Brak lokalizacji			
			<b>Własność:</b> prywatna
			<b>Sposób użytkowania terenu:</b> brak danych
			<b>Informacje o ochronie:</b> Brak danych
			<b>Uwagi i wymogi:</b> Na stanowisku odkryto: garnki, dzban, naczynia szklane  W obrębie występującego stanowiska archeologicznego wprowadza się wymóg prowadzenia badań archeologicznych przy inwestycyjnych pracach ziemnych.
<b>Autor:</b> Aleksandra Fink		<b>Data:</b> listopad 2013	



## KARTA ADRESOWA STANOWISKA ARCHEOLOGICZNEGO

<b>Nazwa:</b> Stanowisko archeologiczne		<b>Nr inwentarzowy w GEZ:</b>	<b>St.17</b>
<b>Funkcja obiektu:</b> cmentarzysko	<b>Czas powstania:</b> nieokreślona		
<b>Lokalizacja:</b> Brak lokalizacji		<b>Województwo:</b> dolnośląskie	
		<b>Powiat:</b> lubański	
		<b>Gmina:</b> Lubań	
		<b>Numer obszaru AZP:</b> 79-12	
		<b>Numer stanowiska w miejscowości:</b> 16	
		<b>Numer stanowiska w obszarze AZP:</b> 16	
		<b>Własność:</b> prywatna	
		<b>Sposób użytkowania terenu:</b> brak danych	
		<b>Informacje o ochronie:</b> Brak danych	
		<b>Uwagi i wymogi:</b>	
		Na stanowisku odkryto: urna, 2 czaszki  W obrębie występującego stanowiska archeologicznego wprowadza się wymóg prowadzenia badań archeologicznych przy inwestycyjnych pracach ziemnych.	
<b>Autor:</b> Aleksandra Fink		<b>Data:</b> listopad 2013	

## KARTA ADRESOWA STANOWISKA ARCHEOLOGICZNEGO

**Nazwa:** Stanowisko archeologiczne

**Nr inwentarzowy w GEZ:**

**St.18**

**Funkcja obiektu:** osada

**Czas powstania:** późne średniowiecze

**Województwo:** dolnośląskie

**Powiat:** lubański

**Gmina:** Lubań

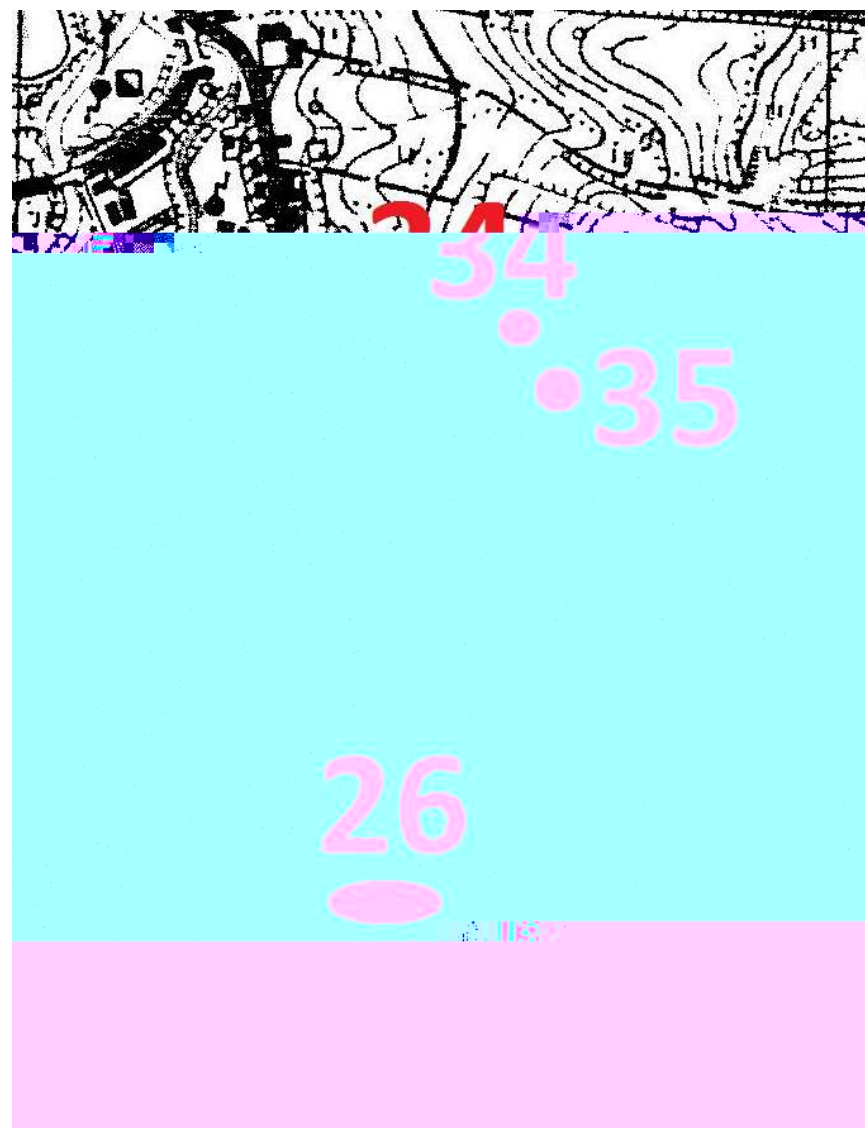
**Numer obszaru AZP:** 79-12

**Numer stanowiska w miejscowości:** 17


**Numer stanowiska w obszarze AZP:** 26

**Własność:**


**Lokalizacja:**



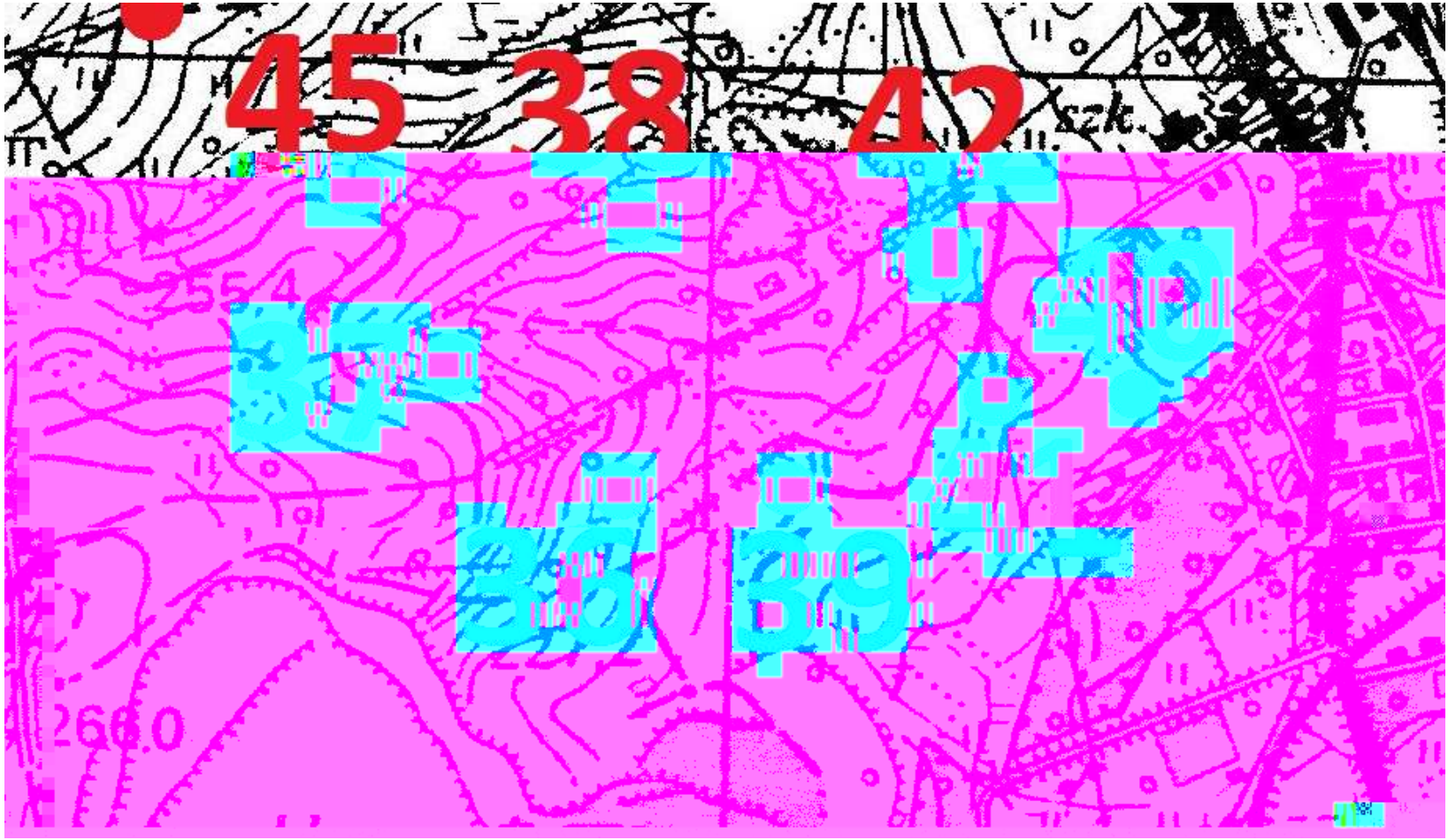
## KARTA ADRESOWA STANOWISKA ARCHEOLOGICZNEGO

<b>Nazwa:</b> Stanowisko archeologiczne		<b>Nr inwentarzowy w GEZ:</b>	<b>St.19</b>
<b>Funkcja obiektu:</b> osada		<b>Czas powstania:</b> późne średniowiecze	
<b>Lokalizacja:</b>		<p><b>Województwo:</b> dolnośląskie</p> <p><b>Powiat:</b> lubański</p> <p><b>Gmina:</b> Lubań</p> <p><b>Numer obszaru AZP:</b> 79-12</p> <p><b>Numer stanowiska w miejscowości:</b> 18</p> <p><b>Numer stanowiska w obszarze AZP:</b> 34</p> <hr/> <p><b>Własność:</b> prywatna</p> <p><b>Sposób użytkowania terenu:</b> rola</p> <hr/> <p><b>Informacje o ochronie:</b> Stanowisko ujęte w mpzp</p> <hr/> <p><b>Uwagi i wymogi:</b> Na stanowisku odkryto: 13 skorup</p> <p>W obrębie występującego stanowiska archeologicznego wprowadza się wymóg prowadzenia badań archeologicznych przy inwestycyjnych pracach ziemnych.</p>	
			
<b>Autor:</b> Aleksandra Fink		<b>Data:</b> listopad 2013	

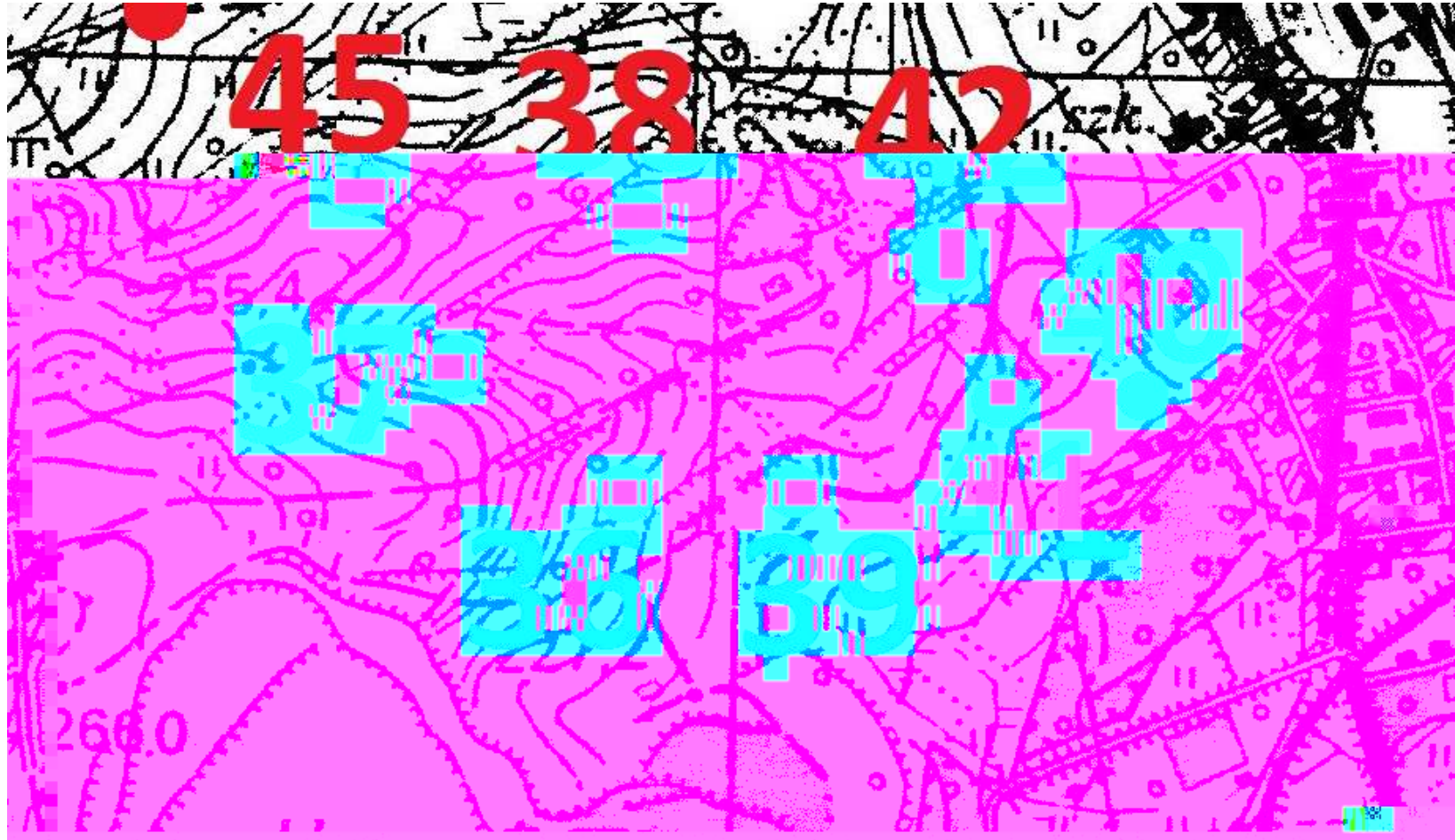
## KARTA ADRESOWA STANOWISKA ARCHEOLOGICZNEGO

<b>Nazwa:</b> Stanowisko archeologiczne		<b>Nr inwentarzowy w GEZ:</b>	<b>St.20</b>
<b>Funkcja obiektu:</b> ślady osadnictwa		<b>Czas powstania:</b> późne średniowiecze	
<b>Lokalizacja:</b>		<b>Województwo:</b> dolnośląskie <b>Powiat:</b> lubański <b>Gmina:</b> Lubań <b>Numer obszaru AZP:</b> 79-12 <b>Numer stanowiska w miejscowości:</b> 19 <b>Numer stanowiska w obszarze AZP:</b> 35	
		<b>Własność:</b> prywatna <b>Sposób użytkowania terenu:</b> rola	
		<b>Informacje o ochronie:</b> Stanowisko ujęte w mpzp	
		<b>Uwagi i wymogi:</b> Na stanowisku odkryto: 4 skorupy  W obrębie występującego stanowiska archeologicznego wprowadza się wymóg prowadzenia badań archeologicznych przy inwestycyjnych pracach ziemnych.	
<b>Autor:</b> Aleksandra Fink		<b>Data:</b> listopad 2013	

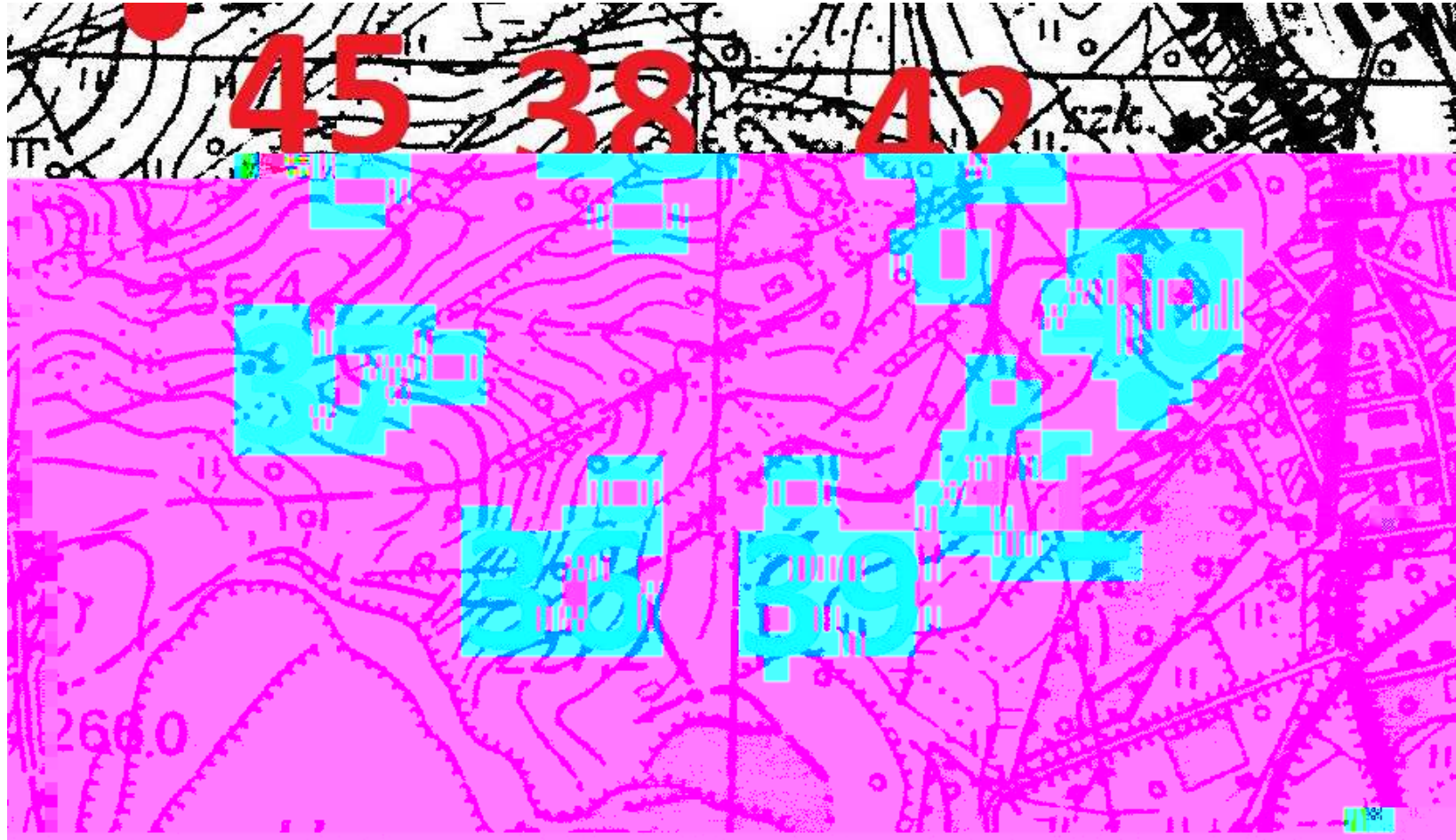
## KARTA ADRESOWA STANOWISKA ARCHEOLOGICZNEGO

<b>Nazwa:</b> Stanowisko archeologiczne		<b>Nr inwentarzowy w GEZ:</b>	<b>St.21</b>
<b>Funkcja obiektu:</b> ślady osadnictwa		<b>Czas powstania:</b> późne średniowiecze	
<b>Lokalizacja:</b>		<b>Województwo:</b> dolnośląskie <b>Powiat:</b> lubański <b>Gmina:</b> Lubań <b>Numer obszaru AZP:</b> 79-12 <b>Numer stanowiska w miejscowości:</b> 20 <b>Numer stanowiska w obszarze AZP:</b> 36 <b>Własność:</b> prywatna <b>Sposób użytkowania terenu:</b> rola	
		<b>Informacje o ochronie:</b> Stanowisko ujęte w mpzp	
<b>Autor:</b> Aleksandra Fink		<b>Data:</b> listopad 2013	
		<b>Uwagi i wymogi:</b> Na stanowisku odkryto: 3 skorupy  W obrębie występującego stanowiska archeologicznego wprowadza się wymóg prowadzenia badań archeologicznych przy inwestycyjnych pracach ziemnych.	

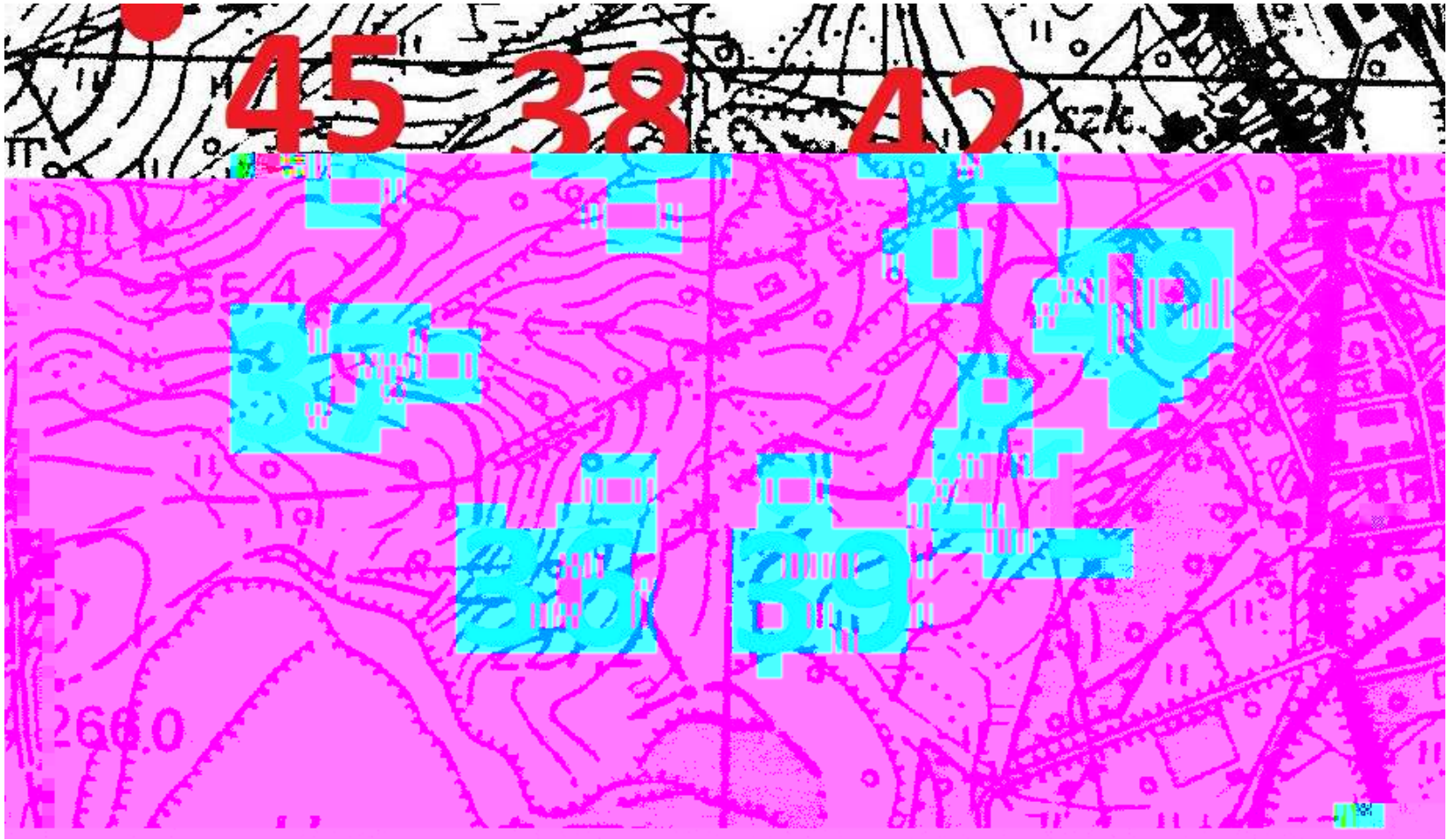
## KARTA ADRESOWA STANOWISKA ARCHEOLOGICZNEGO

<b>Nazwa:</b> Stanowisko archeologiczne		<b>Nr inwentarzowy w GEZ:</b>	<b>St.22</b>
<b>Funkcja obiektu:</b> osada	<b>Czas powstania:</b> późne średniowiecze		
<b>Lokalizacja:</b>		<b>Województwo:</b> dolnośląskie <b>Powiat:</b> lubański <b>Gmina:</b> Lubań <b>Numer obszaru AZP:</b> 79-12 <b>Numer stanowiska w miejscowości:</b> 21 <b>Numer stanowiska w obszarze AZP:</b> 37 <b>Własność:</b> prywatna <b>Sposób użytkowania terenu:</b> rola <b>Informacje o ochronie:</b> Stanowisko ujęte w mpzp	
		<b>Uwagi i wymogi:</b> Na stanowisku odkryto: 6 skorup  W obrębie występującego stanowiska archeologicznego wprowadza się wymóg prowadzenia badań archeologicznych przy inwestycyjnych pracach ziemnych.	
<b>Autor:</b> Aleksandra Fink		<b>Data:</b> listopad 2013	

## KARTA ADRESOWA STANOWISKA ARCHEOLOGICZNEGO

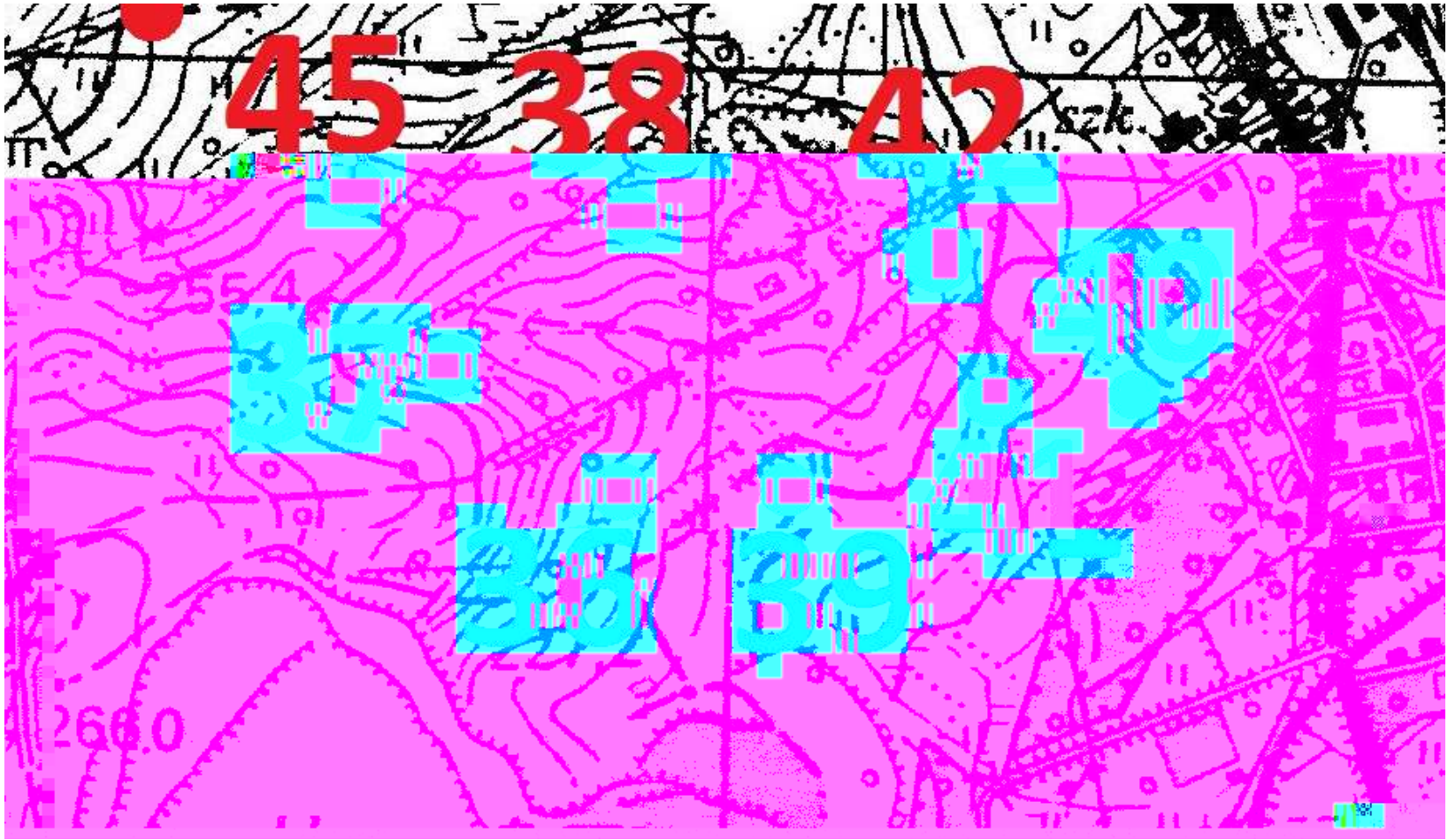
<b>Nazwa:</b> Stanowisko archeologiczne		<b>Nr inwentarzowy w GEZ:</b>	<b>St.23</b>
<b>Funkcja obiektu:</b> ślady osadnictwa		<b>Czas powstania:</b> późne średniowiecze	
<b>Lokalizacja:</b>		<b>Województwo:</b> dolnośląskie <b>Powiat:</b> lubański <b>Gmina:</b> Lubań <b>Numer obszaru AZP:</b> 79-12 <b>Numer stanowiska w miejscowości:</b> 22 <b>Numer stanowiska w obszarze AZP:</b> 38	
		<b>Własność:</b> prywatna <b>Sposób użytkowania terenu:</b> rola	
		<b>Informacje o ochronie:</b> Stanowisko ujęte w mpzp	
		<b>Uwagi i wymogi:</b> Na stanowisku odkryto: 3 skorupy  W obrębie występującego stanowiska archeologicznego wprowadza się wymóg prowadzenia badań archeologicznych przy inwestycyjnych pracach ziemnych.	
<b>Autor:</b> Aleksandra Fink		<b>Data:</b> listopad 2013	

## KARTA ADRESOWA STANOWISKA ARCHEOLOGICZNEGO

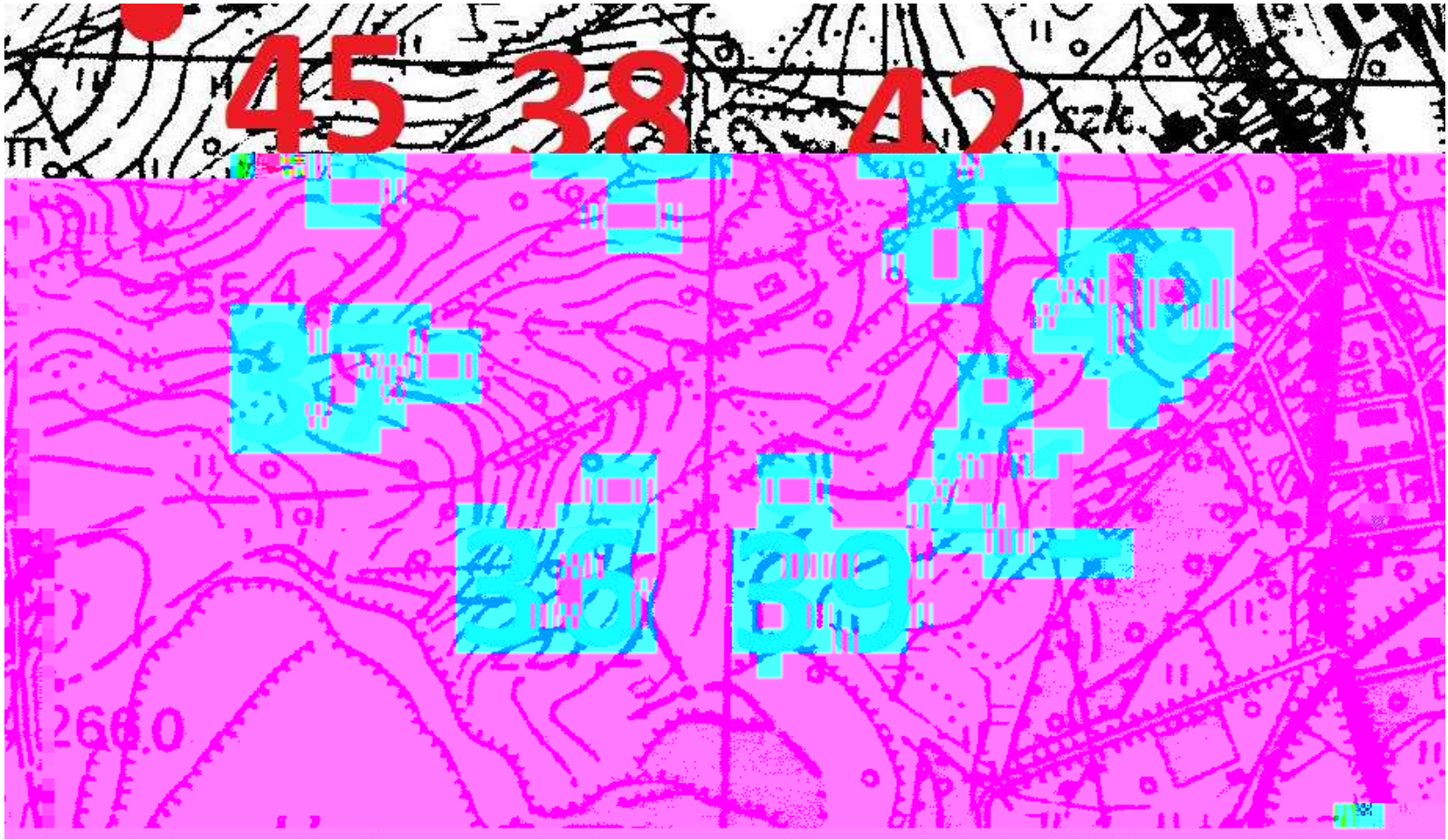
<b>Nazwa:</b> Stanowisko archeologiczne		<b>Nr inwentarzowy w GEZ:</b>	<b>St.24</b>
<b>Funkcja obiektu:</b> osada	<b>Czas powstania:</b> późne średniowiecze		
<b>Lokalizacja:</b>		<b>Województwo:</b> dolnośląskie <b>Powiat:</b> lubański <b>Gmina:</b> Lubań <b>Numer obszaru AZP:</b> 79-12 <b>Numer stanowiska w miejscowości:</b> 23 <b>Numer stanowiska w obszarze AZP:</b> 39	
		<b>Własność:</b> prywatna <b>Sposób użytkowania terenu:</b> rola	
<b>Autor:</b> Aleksandra Fink		<b>Data:</b> listopad 2013	
		<b>Informacje o ochronie:</b> Stanowisko ujęte w mpzp	
		<b>Uwagi i wymogi:</b> Na stanowisku odkryto: 6 skorup  W obrębie występującego stanowiska archeologicznego wprowadza się wymóg prowadzenia badań archeologicznych przy inwestycyjnych pracach ziemnych.	



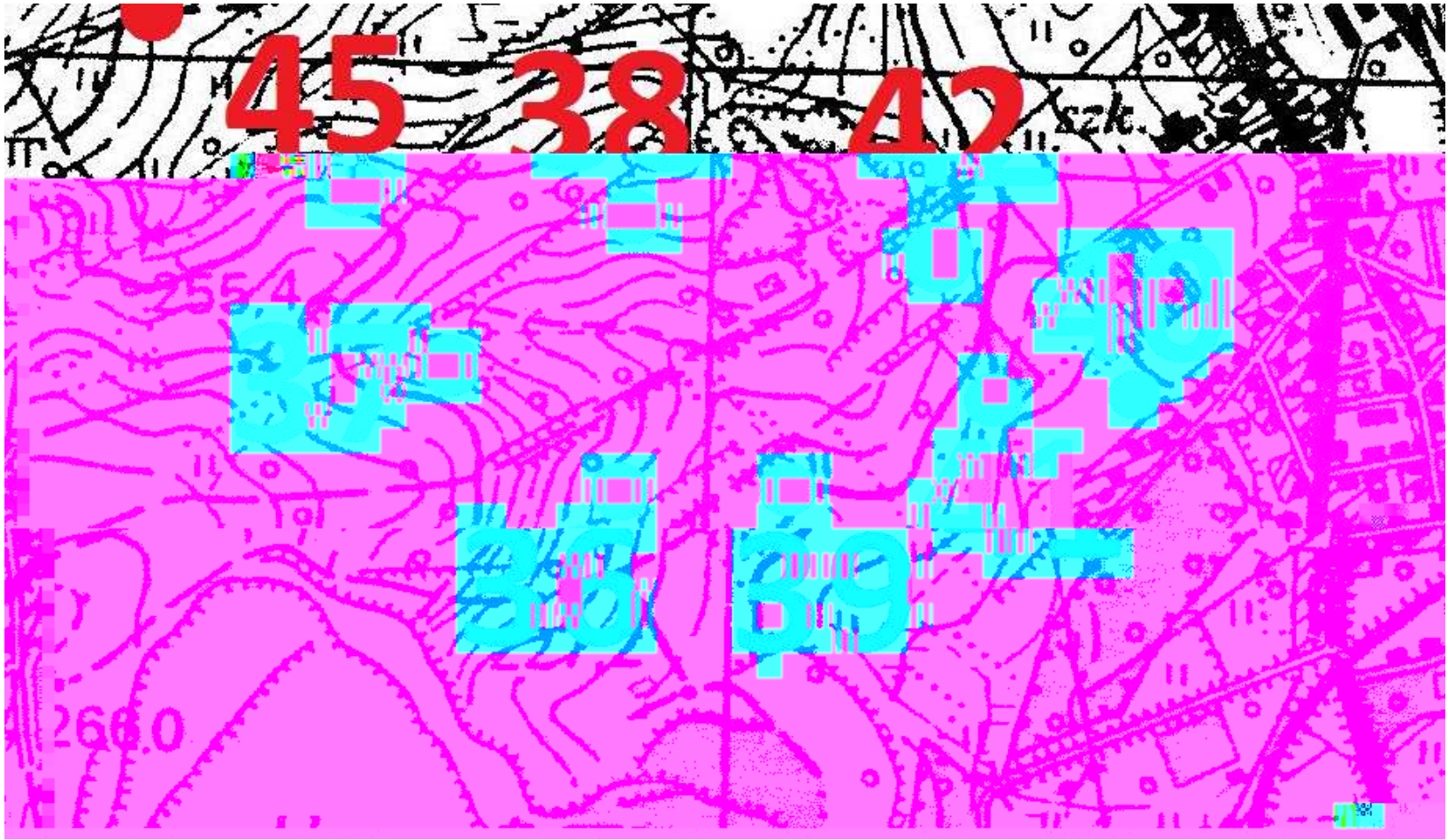
## KARTA ADRESOWA STANOWISKA ARCHEOLOGICZNEGO

<b>Nazwa:</b> Stanowisko archeologiczne		<b>Nr inwentarzowy w GEZ:</b>	<b>St.25</b>
<b>Funkcja obiektu:</b> osada	<b>Czas powstania:</b> późne średniowiecze		
<b>Lokalizacja:</b>		<b>Województwo:</b> dolnośląskie <b>Powiat:</b> lubański <b>Gmina:</b> Lubań <b>Numer obszaru AZP:</b> 79-12 <b>Numer stanowiska w miejscowości:</b> 24 <b>Numer stanowiska w obszarze AZP:</b> 40 <b>Własność:</b> prywatna <b>Sposób użytkowania terenu:</b> rola	
		<b>Informacje o ochronie:</b> Stanowisko ujęte w mpzp	
<b>Autor:</b> Aleksandra Fink		<b>Data:</b> listopad 2013	
		<b>Uwagi i wymogi:</b> Na stanowisku odkryto: 11 skorup  W obrębie występującego stanowiska archeologicznego wprowadza się wymóg prowadzenia badań archeologicznych przy inwestycyjnych pracach ziemnych.	


## KARTA ADRESOWA STANOWISKA ARCHEOLOGICZNEGO

<b>Nazwa:</b> Stanowisko archeologiczne		<b>Nr inwentarzowy w GEZ:</b>	<b>St.26</b>
<b>Funkcja obiektu:</b> ślady osadnictwa		<b>Czas powstania:</b> późne średniowiecze	
<b>Lokalizacja:</b>		<b>Województwo:</b> dolnośląskie <b>Powiat:</b> lubański <b>Gmina:</b> Lubań <b>Numer obszaru AZP:</b> 79-12 <b>Numer stanowiska w miejscowości:</b> 25 <b>Numer stanowiska w obszarze AZP:</b> 41 <b>Własność:</b> prywatna <b>Sposób użytkowania terenu:</b> rola	
		<b>Informacje o ochronie:</b> Stanowisko ujęte w mpzp	
<b>Autor:</b> Aleksandra Fink		<b>Data:</b> listopad 2013	
		<b>Uwagi i wymogi:</b> Na stanowisku odkryto: 4 skorupy  W obrębie występującego stanowiska archeologicznego wprowadza się wymóg prowadzenia badań archeologicznych przy inwestycyjnych pracach ziemnych.	


## KARTA ADRESOWA STANOWISKA ARCHEOLOGICZNEGO

<b>Nazwa:</b> Stanowisko archeologiczne		<b>Nr inwentarzowy w GEZ:</b>	<b>St.27</b>
<b>Funkcja obiektu:</b> ślady osadnictwa		<b>Czas powstania:</b> późne średniowiecze	
<b>Lokalizacja:</b>		<b>Województwo:</b> dolnośląskie <b>Powiat:</b> lubański <b>Gmina:</b> Lubań <b>Numer obszaru AZP:</b> 79-12 <b>Numer stanowiska w miejscowości:</b> 26 <b>Numer stanowiska w obszarze AZP:</b> 42 <b>Własność:</b> prywatna <b>Sposób użytkowania terenu:</b> rola	
		<b>Informacje o ochronie:</b> Stanowisko ujęte w mpzp	
<b>Autor:</b> Aleksandra Fink		<b>Data:</b> listopad 2013	
		<b>Uwagi i wymogi:</b> Na stanowisku odkryto: 2 skorupy  W obrębie występującego stanowiska archeologicznego wprowadza się wymóg prowadzenia badań archeologicznych przy inwestycyjnych pracach ziemnych.	

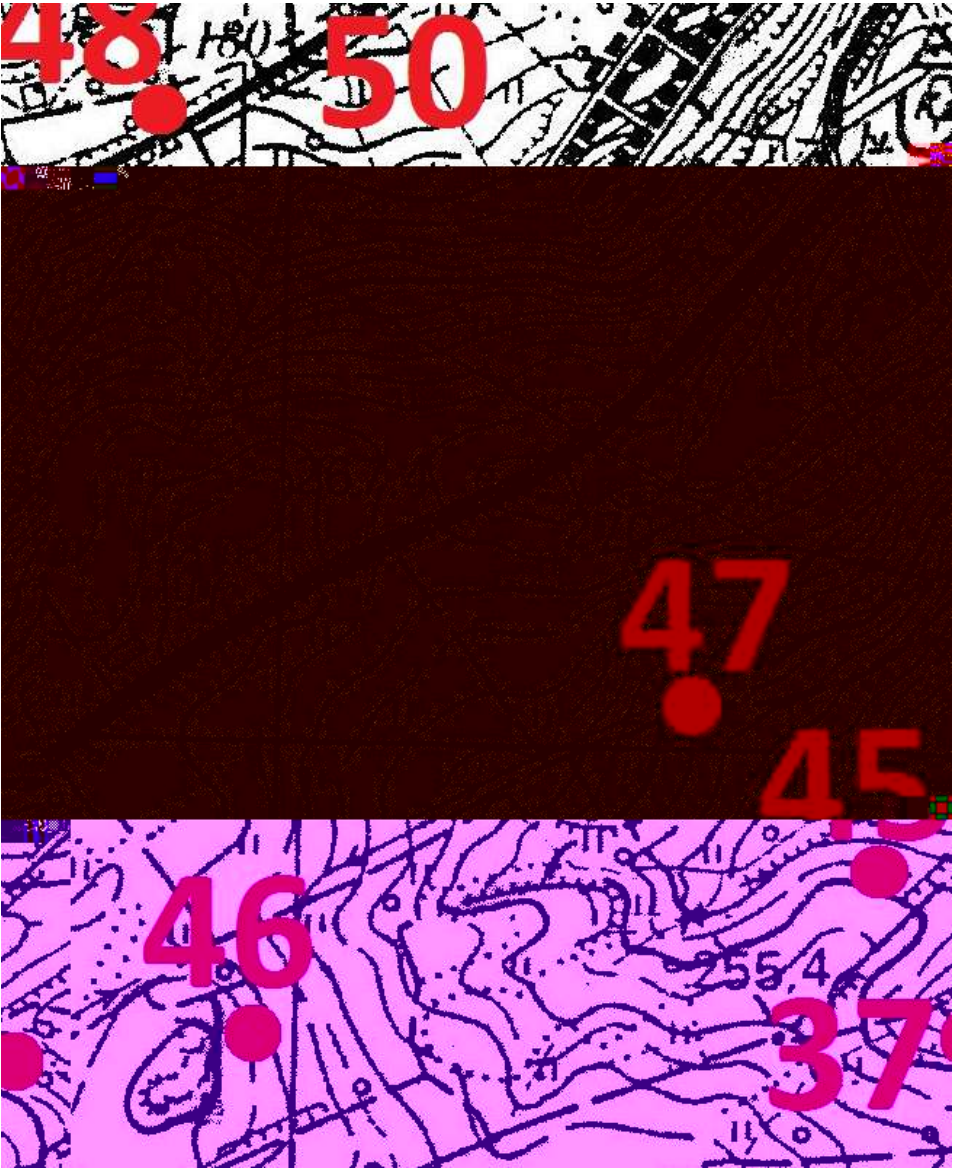
## KARTA ADRESOWA STANOWISKA ARCHEOLOGICZNEGO

<b>Nazwa:</b> Stanowisko archeologiczne		<b>Nr inwentarzowy w GEZ:</b>	<b>St.28</b>
<b>Funkcja obiektu:</b> osada	<b>Czas powstania:</b> późne średniowiecze		
<b>Lokalizacja:</b>		<b>Województwo:</b> dolnośląskie <b>Powiat:</b> lubański <b>Gmina:</b> Lubań <b>Numer obszaru AZP:</b> 79-12 <b>Numer stanowiska w miejscowości:</b> 27 <b>Numer stanowiska w obszarze AZP:</b> 43	
		<b>Własność:</b> prywatna <b>Sposób użytkowania terenu:</b> rola <b>Informacje o ochronie:</b> Stanowisko ujęte w mpzp	
<b>Autor:</b> Aleksandra Fink		<b>Data:</b> listopad 2013	
		<b>Uwagi i wymogi:</b> Na stanowisku odkryto: 11 skorup  W obrębie występującego stanowiska archeologicznego wprowadza się wymóg prowadzenia badań archeologicznych przy inwestycyjnych pracach ziemnych.	

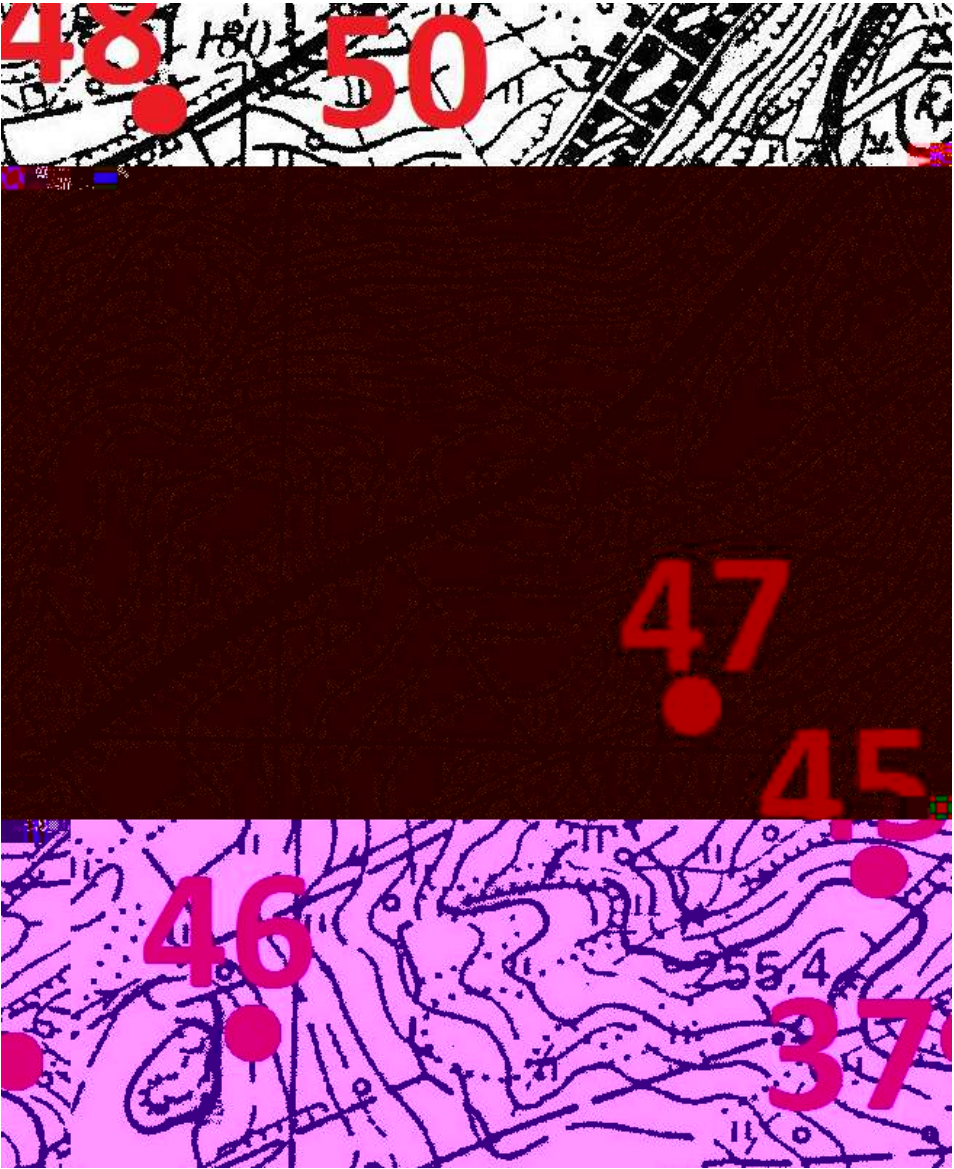
## KARTA ADRESOWA STANOWISKA ARCHEOLOGICZNEGO

<b>Nazwa:</b> Stanowisko archeologiczne		<b>Nr inwentarzowy w GEZ:</b>	<b>St.29</b>
<b>Funkcja obiektu:</b> osada	<b>Czas powstania:</b> późne średniowiecze		
<b>Lokalizacja:</b>		<b>Województwo:</b> dolnośląskie <b>Powiat:</b> lubański <b>Gmina:</b> Lubań <b>Numer obszaru AZP:</b> 79-12 <b>Numer stanowiska w miejscowości:</b> 28 <b>Numer stanowiska w obszarze AZP:</b> 44	
		<b>Własność:</b> prywatna <b>Sposób użytkowania terenu:</b> rola	
		<b>Informacje o ochronie:</b> Stanowisko ujęte w mpzp	
		<b>Uwagi i wymogi:</b> Na stanowisku odkryto: 10 skorup  W obrębie występującego stanowiska archeologicznego wprowadza się wymóg prowadzenia badań archeologicznych przy inwestycyjnych pracach ziemnych.	
<b>Autor:</b> Aleksandra Fink		<b>Data:</b> listopad 2013	

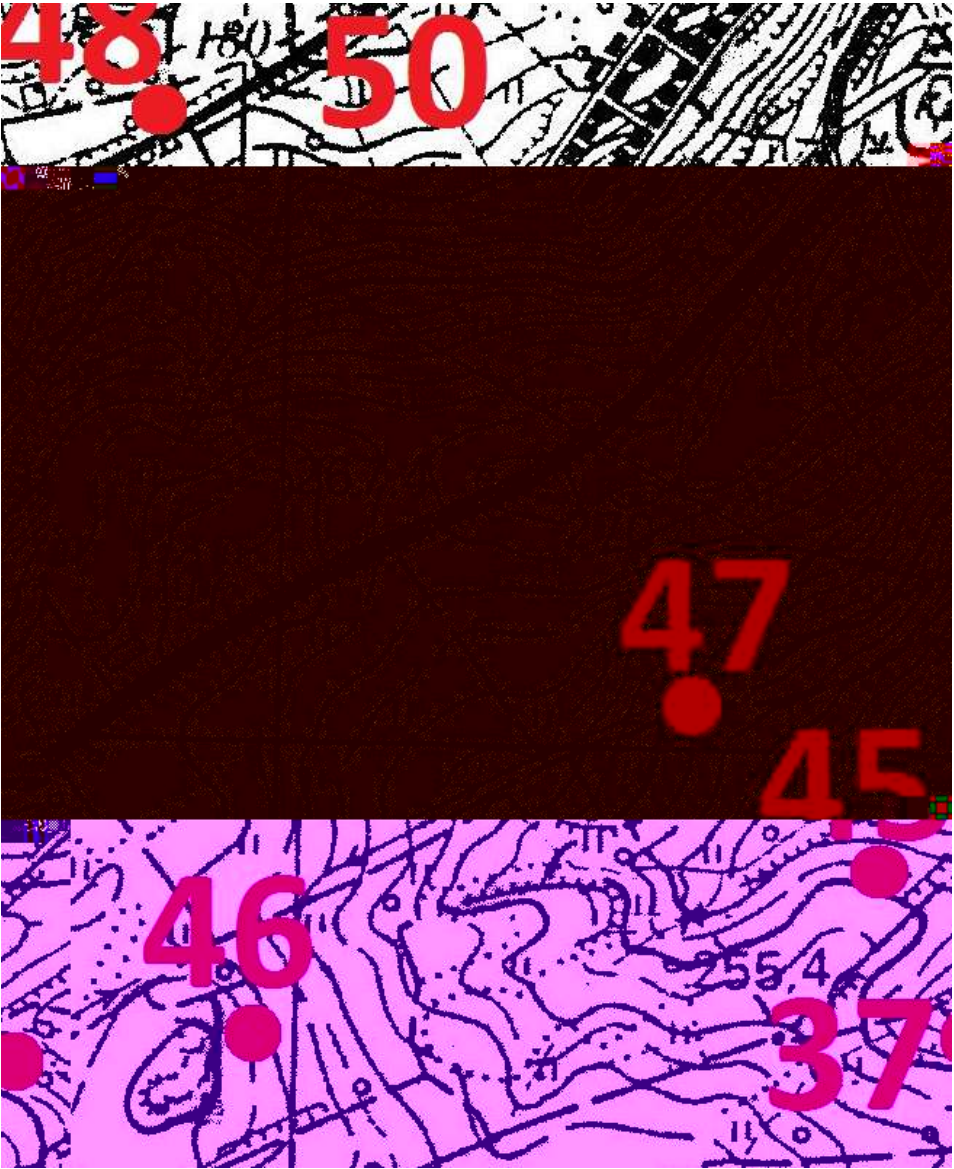
## KARTA ADRESOWA STANOWISKA ARCHEOLOGICZNEGO

<b>Nazwa:</b> Stanowisko archeologiczne		<b>Nr inwentarzowy w GEZ:</b>	<b>St.30</b>
<b>Funkcja obiektu:</b> ślady osadnictwa		<b>Czas powstania:</b> późne średniowiecze	
<b>Lokalizacja:</b>		<p><b>Województwo:</b> dolnośląskie  <b>Powiat:</b> lubański  <b>Gmina:</b> Lubań  <b>Numer obszaru AZP:</b> 79-12  <b>Numer stanowiska w miejscowości:</b> 29  <b>Numer stanowiska w obszarze AZP:</b> 45</p> <p><b>Własność:</b> prywatna  <b>Sposób użytkowania terenu:</b> rola</p> <p><b>Informacje o ochronie:</b>  Stanowisko ujęte w mpzp</p>	
		<p><b>Uwagi i wymogi:</b>  Na stanowisku odkryto: 3 skorupy</p> <p>W obrębie występującego stanowiska archeologicznego wprowadza się wymóg prowadzenia badań archeologicznych przy inwestycyjnych pracach ziemnych.</p>	
<b>Autor:</b> Aleksandra Fink		<b>Data:</b> listopad 2013	

## KARTA ADRESOWA STANOWISKA ARCHEOLOGICZNEGO


<b>Nazwa:</b> Stanowisko archeologiczne		<b>Nr inwentarzowy w GEZ:</b>	<b>St.31</b>
<b>Funkcja obiektu:</b> osada	<b>Czas powstania:</b> późne średniowiecze		
<b>Lokalizacja:</b>		<p><b>Województwo:</b> dolnośląskie</p> <p><b>Powiat:</b> lubański</p> <p><b>Gmina:</b> Lubań</p> <p><b>Numer obszaru AZP:</b> 79-12</p> <p><b>Numer stanowiska w miejscowości:</b> 30</p> <p><b>Numer stanowiska w obszarze AZP:</b> 46</p>	
		<p><b>Własność:</b> prywatna</p> <p><b>Sposób użytkowania terenu:</b> rola</p>	
		<p><b>Informacje o ochronie:</b> Stanowisko ujęte w mpzp</p>	
		<p><b>Uwagi i wymogi:</b> Na stanowisku odkryto: 6 skorup</p> <p>W obrębie występującego stanowiska archeologicznego wprowadza się wymóg prowadzenia badań archeologicznych przy inwestycyjnych pracach ziemnych.</p>	
<b>Autor:</b> Aleksandra Fink		<b>Data:</b> listopad 2013	

## KARTA ADRESOWA STANOWISKA ARCHEOLOGICZNEGO


<b>Nazwa:</b> Stanowisko archeologiczne		<b>Nr inwentarzowy w GEZ:</b>	<b>St.32</b>
<b>Funkcja obiektu:</b> ślady osadnictwa		<b>Czas powstania:</b> późne średniowiecze	
<b>Lokalizacja:</b>		<p><b>Województwo:</b> dolnośląskie</p> <p><b>Powiat:</b> lubański</p> <p><b>Gmina:</b> Lubań</p> <p><b>Numer obszaru AZP:</b> 79-12</p> <p><b>Numer stanowiska w miejscowości:</b> 31</p> <p><b>Numer stanowiska w obszarze AZP:</b> 47</p> <hr/> <p><b>Własność:</b> prywatna</p> <p><b>Sposób użytkowania terenu:</b> rola</p> <hr/> <p><b>Informacje o ochronie:</b> Stanowisko ujęte w mpzp</p> <hr/> <p><b>Uwagi i wymogi:</b> Na stanowisku odkryto: 4 skorupy</p> <p>W obrębie występującego stanowiska archeologicznego wprowadza się wymóg prowadzenia badań archeologicznych przy inwestycyjnych pracach ziemnych.</p>	
			
<b>Autor:</b> Aleksandra Fink		<b>Data:</b> listopad 2013	




## KARTA ADRESOWA STANOWISKA ARCHEOLOGICZNEGO

<b>Nazwa:</b> Stanowisko archeologiczne		<b>Nr inwentarzowy w GEZ:</b>	<b>St.33</b>
<b>Funkcja obiektu:</b> osada	<b>Czas powstania:</b> późne średniowiecze		
<b>Lokalizacja:</b> 		<b>Województwo:</b> dolnośląskie <b>Powiat:</b> lubański <b>Gmina:</b> Lubań <b>Numer obszaru AZP:</b> 79-12 <b>Numer stanowiska w miejscowości:</b> 32 <b>Numer stanowiska w obszarze AZP:</b> 48	
		<b>Własność:</b> prywatna	
		<b>Sposób użytkowania terenu:</b> rola	
		<b>Informacje o ochronie:</b> Stanowisko ujęte w mpzp	
		<b>Uwagi i wymogi:</b> Na stanowisku odkryto: 9 skorup  W obrębie występującego stanowiska archeologicznego wprowadza się wymóg prowadzenia badań archeologicznych przy inwestycyjnych pracach ziemnych.	
<b>Autor:</b> Aleksandra Fink		<b>Data:</b> listopad 2013	


## KARTA ADRESOWA STANOWISKA ARCHEOLOGICZNEGO

<b>Nazwa:</b> Stanowisko archeologiczne		<b>Nr inwentarzowy w GEZ:</b>	<b>St.34</b>
<b>Funkcja obiektu:</b> ślad osadnictwa		<b>Czas powstania:</b> późne średniowiecze	
<b>Lokalizacja:</b> 		<b>Województwo:</b> dolnośląskie <b>Powiat:</b> lubański <b>Gmina:</b> Lubań <b>Numer obszaru AZP:</b> 79-12 <b>Numer stanowiska w miejscowości:</b> 33 <b>Numer stanowiska w obszarze AZP:</b> 49	
		<b>Własność:</b> prywatna	
		<b>Sposób użytkowania terenu:</b> rola	
		<b>Informacje o ochronie:</b> Stanowisko ujęte w mpzp	
		<b>Uwagi i wymogi:</b> Na stanowisku odkryto: 2 skorupy  W obrębie występującego stanowiska archeologicznego wprowadza się wymóg prowadzenia badań archeologicznych przy inwestycyjnych pracach ziemnych.	
<b>Autor:</b> Aleksandra Fink		<b>Data:</b> listopad 2013	


## KARTA ADRESOWA STANOWISKA ARCHEOLOGICZNEGO

<b>Nazwa:</b> Stanowisko archeologiczne		<b>Nr inwentarzowy w GEZ:</b>	<b>St.35</b>
<b>Funkcja obiektu:</b> osada	<b>Czas powstania:</b> późne średniowiecze		
<b>Lokalizacja:</b> 		<b>Województwo:</b> dolnośląskie <b>Powiat:</b> lubański <b>Gmina:</b> Lubań <b>Numer obszaru AZP:</b> 79-12 <b>Numer stanowiska w miejscowości:</b> 34 <b>Numer stanowiska w obszarze AZP:</b> 50	
		<b>Własność:</b> prywatna	
		<b>Sposób użytkowania terenu:</b> rola	
		<b>Informacje o ochronie:</b> Stanowisko ujęte w mpzp	
		<b>Uwagi i wymogi:</b> Na stanowisku odkryto: 7 skorup  W obrębie występującego stanowiska archeologicznego wprowadza się wymóg prowadzenia badań archeologicznych przy inwestycyjnych pracach ziemnych.	
<b>Autor:</b> Aleksandra Fink		<b>Data:</b> listopad 2013	


## KARTA ADRESOWA STANOWISKA ARCHEOLOGICZNEGO

<b>Nazwa:</b> Stanowisko archeologiczne		<b>Nr inwentarzowy w GEZ:</b>	<b>St.36</b>
<b>Funkcja obiektu:</b> osada	<b>Czas powstania:</b> późne średniowiecze		
<b>Lokalizacja:</b> 		<b>Województwo:</b> dolnośląskie <b>Powiat:</b> lubański <b>Gmina:</b> Lubań <b>Numer obszaru AZP:</b> 79-12 <b>Numer stanowiska w miejscowości:</b> 35 <b>Numer stanowiska w obszarze AZP:</b> 51	
		<b>Własność:</b> prywatna	
		<b>Sposób użytkowania terenu:</b> rola	
		<b>Informacje o ochronie:</b> Stanowisko ujęte w mpzp	
		<b>Uwagi i wymogi:</b> Na stanowisku odkryto:5 skorup  W obrębie występującego stanowiska archeologicznego wprowadza się wymóg prowadzenia badań archeologicznych przy inwestycyjnych pracach ziemnych.	
<b>Autor:</b> Aleksandra Fink		<b>Data:</b> listopad 2013	

## KARTA ADRESOWA STANOWISKA ARCHEOLOGICZNEGO

<b>Nazwa:</b> Stanowisko archeologiczne		<b>Nr inwentarzowy w GEZ:</b>	<b>St.37</b>
<b>Funkcja obiektu:</b> ślady osadnictwa		<b>Czas powstania:</b> późne średniowiecze	
<b>Lokalizacja:</b> 		<b>Województwo:</b> dolnośląskie <b>Powiat:</b> lubański <b>Gmina:</b> Lubań <b>Numer obszaru AZP:</b> 79-12 <b>Numer stanowiska w miejscowości:</b> 36 <b>Numer stanowiska w obszarze AZP:</b> 52	
		<b>Własność:</b> prywatna	
		<b>Sposób użytkowania terenu:</b> rola	
		<b>Informacje o ochronie:</b> Stanowisko ujęte w mpzp	
		<b>Uwagi i wymogi:</b> Na stanowisku odkryto:4 skorupy  W obrębie występującego stanowiska archeologicznego wprowadza się wymóg prowadzenia badań archeologicznych przy inwestycyjnych pracach ziemnych.	
<b>Autor:</b> Aleksandra Fink		<b>Data:</b> listopad 2013	

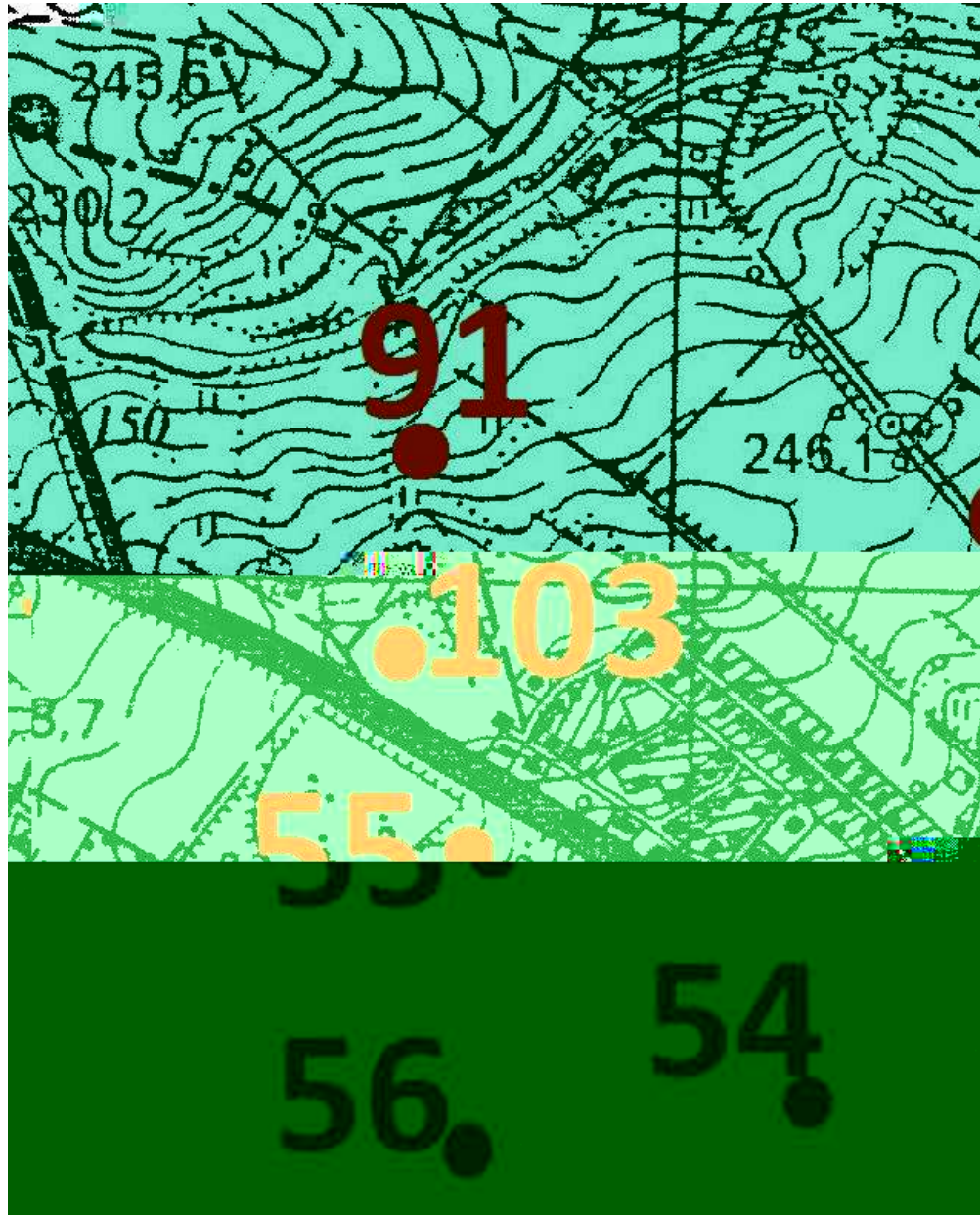
## KARTA ADRESOWA STANOWISKA ARCHEOLOGICZNEGO

<b>Nazwa:</b> Stanowisko archeologiczne		<b>Nr inwentarzowy w GEZ:</b>	<b>St.38</b>
<b>Funkcja obiektu:</b> osada		<b>Czas powstania:</b> późne średniowiecze	
<b>Lokalizacja:</b>		<p><b>Województwo:</b> dolnośląskie</p> <p><b>Powiat:</b> lubański</p> <p><b>Gmina:</b> Lubań</p> <p><b>Numer obszaru AZP:</b> 79-12</p> <p><b>Numer stanowiska w miejscowości:</b> 37</p> <p><b>Numer stanowiska w obszarze AZP:</b> 53</p> <p><b>Własność:</b> prywatna</p> <p><b>Sposób użytkowania terenu:</b> rola</p> <p><b>Informacje o ochronie:</b> Stanowisko ujęte w mpzp</p>	
		<p><b>Uwagi i wymogi:</b> Na stanowisku odkryto: 8 skorup</p> <p>W obrębie występującego stanowiska archeologicznego wprowadza się wymóg prowadzenia badań archeologicznych przy inwestycyjnych pracach ziemnych.</p>	
<b>Autor:</b> Aleksandra Fink		<b>Data:</b> listopad 2013	

## KARTA ADRESOWA STANOWISKA ARCHEOLOGICZNEGO

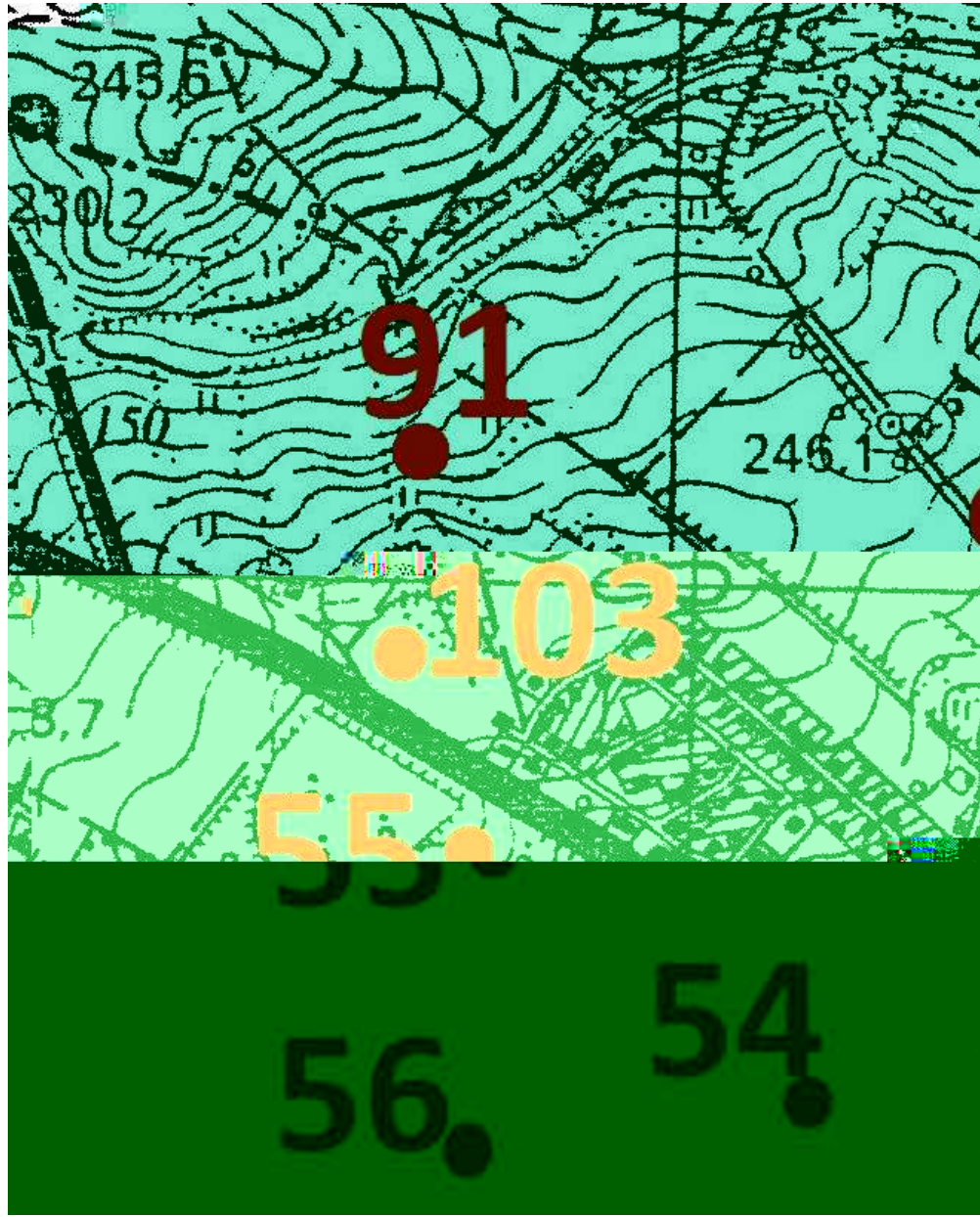
<b>Nazwa:</b> Stanowisko archeologiczne		<b>Nr inwentarzowy w GEZ:</b>	<b>St.39</b>
<b>Funkcja obiektu:</b> osada	<b>Czas powstania:</b> późne średniowiecze		
<b>Lokalizacja:</b>		<p><b>Województwo:</b> dolnośląskie</p> <p><b>Powiat:</b> lubański</p> <p><b>Gmina:</b> Lubań</p> <p><b>Numer obszaru AZP:</b> 79-12</p> <p><b>Numer stanowiska w miejscowości:</b> 38</p> <p><b>Numer stanowiska w obszarze AZP:</b> 54</p> <p><b>Własność:</b> prywatna</p> <p><b>Sposób użytkowania terenu:</b> rola</p> <p><b>Informacje o ochronie:</b> Stanowisko ujęte w mpzp</p>	
		<p><b>Uwagi i wymogi:</b></p> <p>Na stanowisku odkryto: 8 skorup</p> <p>W obrębie występującego stanowiska archeologicznego wprowadza się wymóg prowadzenia badań archeologicznych przy inwestycyjnych pracach ziemnych.</p>	
<b>Autor:</b> Aleksandra Fink		<b>Data:</b> listopad 2013	

## KARTA ADRESOWA STANOWISKA ARCHEOLOGICZNEGO

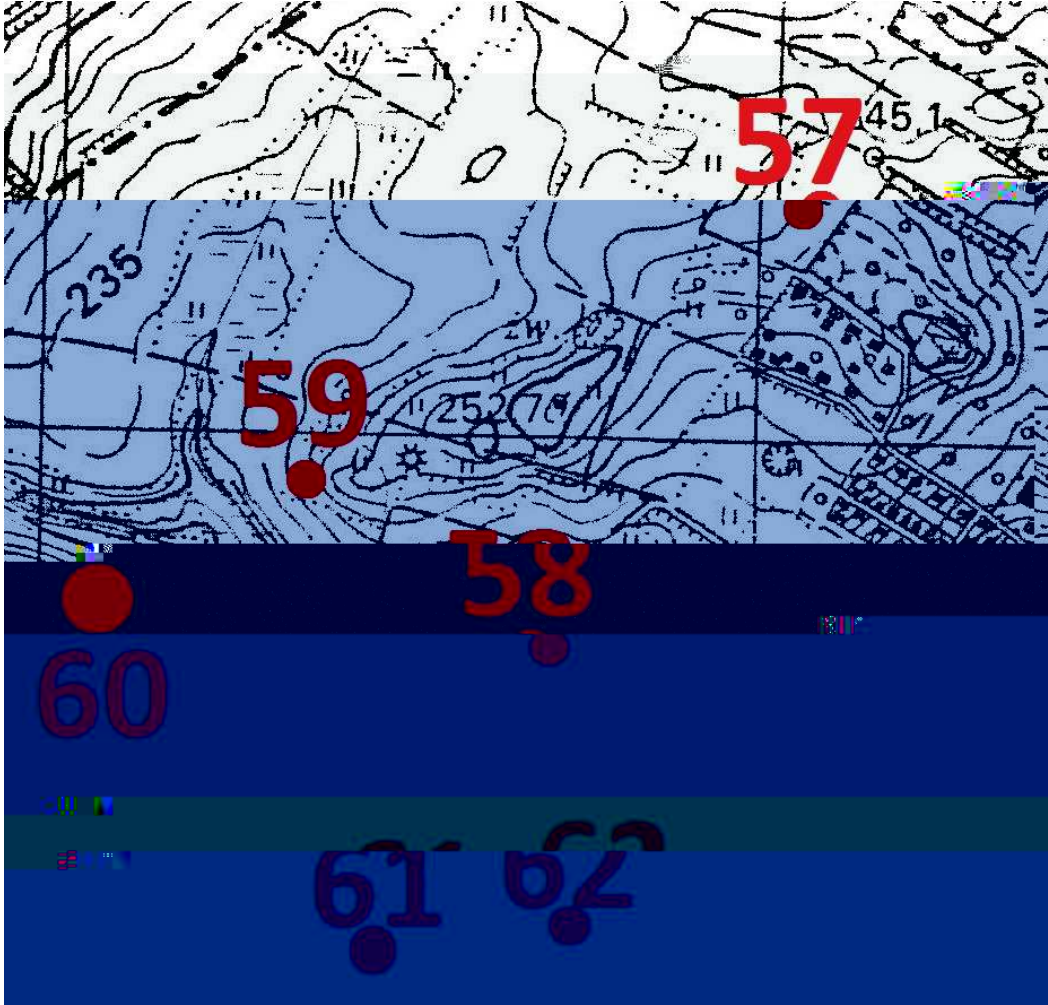
<b>Nazwa:</b> Stanowisko archeologiczne		<b>Nr inwentarzowy w GEZ:</b>	<b>St.40</b>
<b>Funkcja obiektu:</b> osada	<b>Czas powstania:</b> późne średniowiecze		
<b>Lokalizacja:</b>		<b>Województwo:</b> dolnośląskie <b>Powiat:</b> lubański <b>Gmina:</b> Lubań <b>Numer obszaru AZP:</b> 79-12 <b>Numer stanowiska w miejscowości:</b> 39 <b>Numer stanowiska w obszarze AZP:</b> 55	
		<b>Własność:</b> prywatna <b>Sposób użytkowania terenu:</b> rola	
		<b>Informacje o ochronie:</b> Stanowisko ujęte w mpzp	
		<b>Uwagi i wymogi:</b> Na stanowisku odkryto: 9 skorup  W obrębie występującego stanowiska archeologicznego wprowadza się wymóg prowadzenia badań archeologicznych przy inwestycyjnych pracach ziemnych.	
<b>Autor:</b> Aleksandra Fink		<b>Data:</b> listopad 2013	



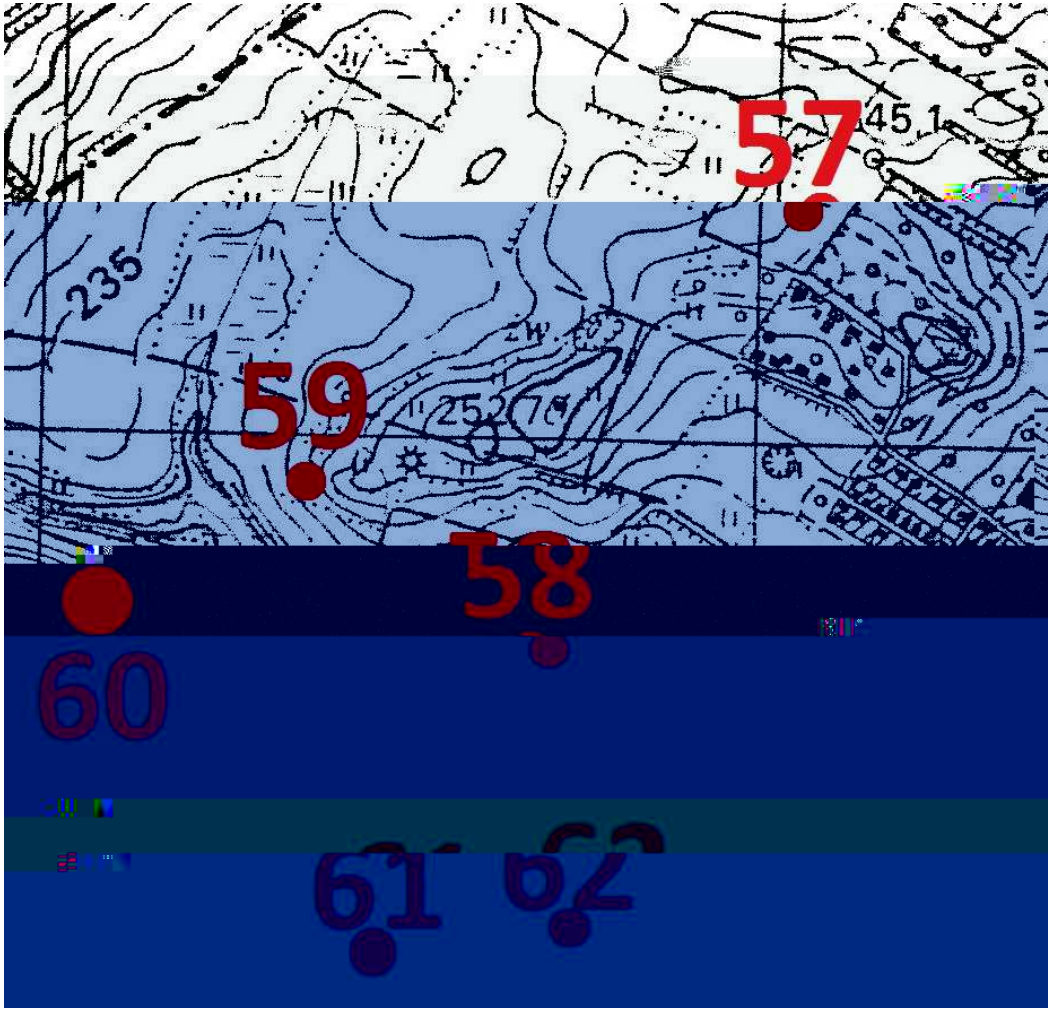
## KARTA ADRESOWA STANOWISKA ARCHEOLOGICZNEGO

<b>Nazwa:</b> Stanowisko archeologiczne		<b>Nr inwentarzowy w GEZ:</b>	<b>St.41</b>
<b>Funkcja obiektu:</b> ślad osadnictwa		<b>Czas powstania:</b> późne średniowiecze	
<b>Lokalizacja:</b>		<b>Województwo:</b> dolnośląskie <b>Powiat:</b> lubański <b>Gmina:</b> Lubań <b>Numer obszaru AZP:</b> 79-12 <b>Numer stanowiska w miejscowości:</b> 40 <b>Numer stanowiska w obszarze AZP:</b> 56 <b>Własność:</b> prywatna <b>Sposób użytkowania terenu:</b> rola <b>Informacje o ochronie:</b> Stanowisko ujęte w mpzp	
		<b>Uwagi i wymogi:</b> Na stanowisku odkryto: 3 skorupy  W obrębie występującego stanowiska archeologicznego wprowadza się wymóg prowadzenia badań archeologicznych przy inwestycyjnych pracach ziemnych.	
<b>Autor:</b> Aleksandra Fink		<b>Data:</b> listopad 2013	

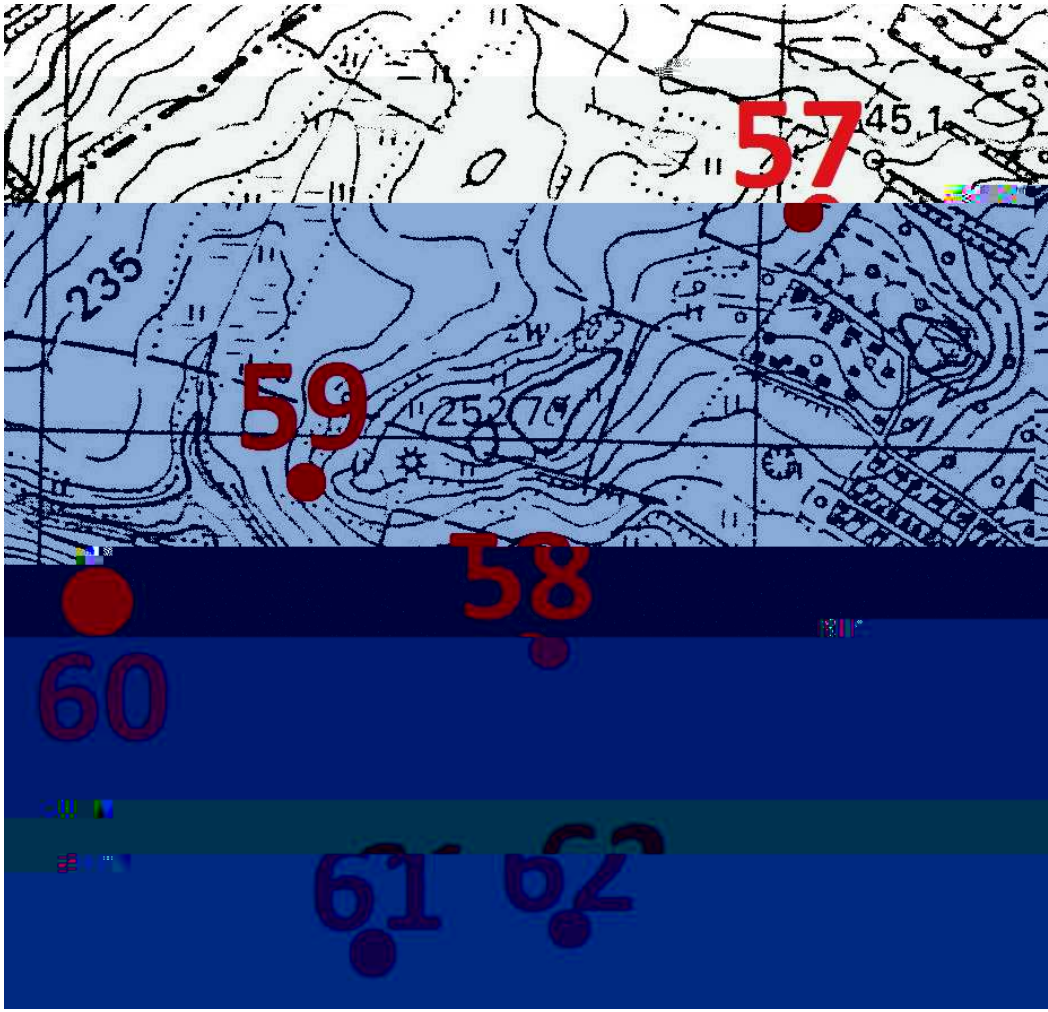
## KARTA ADRESOWA STANOWISKA ARCHEOLOGICZNEGO

<b>Nazwa:</b> Stanowisko archeologiczne		<b>Nr inwentarzowy w GEZ:</b>	<b>St.42</b>
<b>Funkcja obiektu:</b> osada		<b>Czas powstania:</b> późne średniowiecze	
<b>Lokalizacja:</b>		<p><b>Województwo:</b> dolnośląskie</p> <p><b>Powiat:</b> lubański</p> <p><b>Gmina:</b> Lubań</p> <p><b>Numer obszaru AZP:</b> 79-12</p> <p><b>Numer stanowiska w miejscowości:</b> 41</p> <p><b>Numer stanowiska w obszarze AZP:</b> 57</p> <p><b>Własność:</b> prywatna</p> <p><b>Sposób użytkowania terenu:</b> rola</p> <p><b>Informacje o ochronie:</b> Stanowisko ujęte w mpzp</p>	
		<p><b>Uwagi i wymogi:</b></p> <p>Na stanowisku odkryto: 8 skorup</p> <p>W obrębie występującego stanowiska archeologicznego wprowadza się wymóg prowadzenia badań archeologicznych przy inwestycyjnych pracach ziemnych.</p>	
<b>Autor:</b> Aleksandra Fink		<b>Data:</b> listopad 2013	

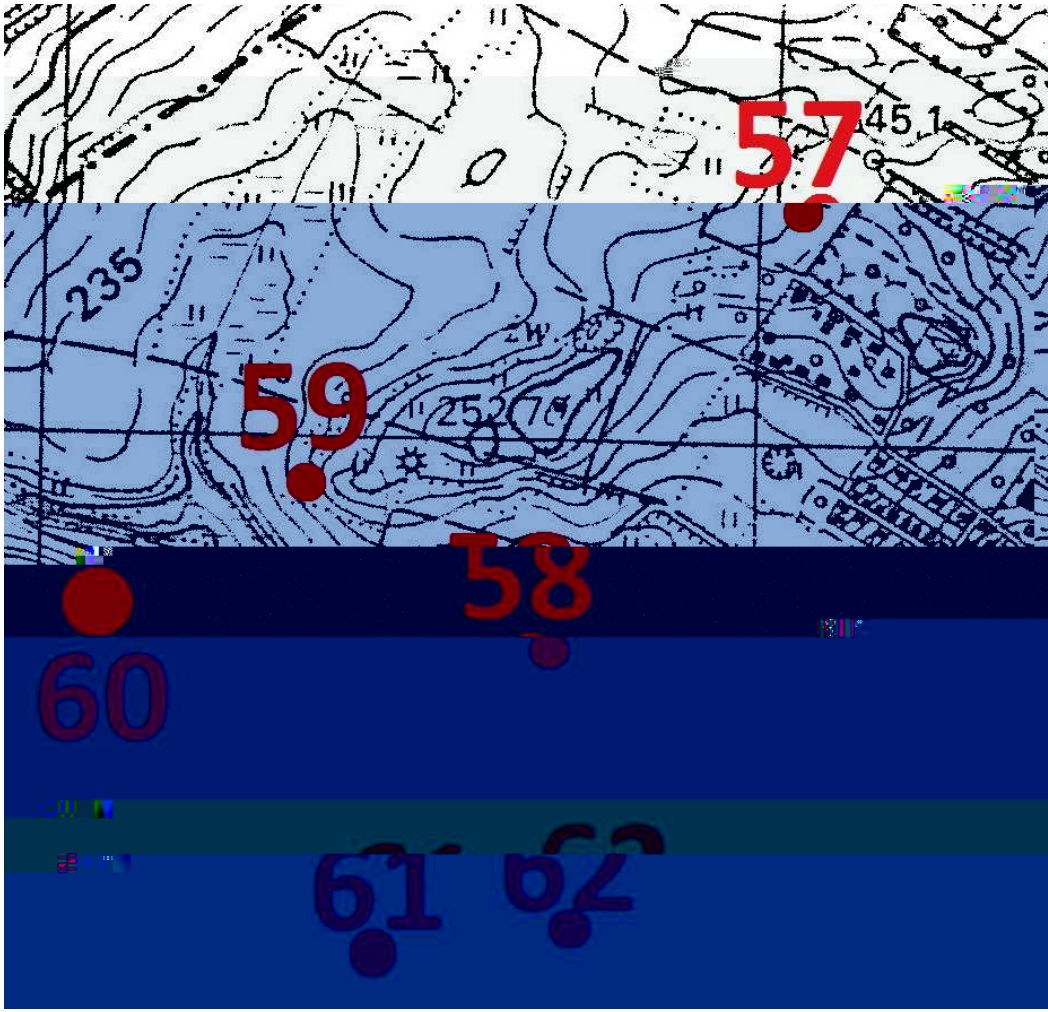
## KARTA ADRESOWA STANOWISKA ARCHEOLOGICZNEGO

<b>Nazwa:</b> Stanowisko archeologiczne		<b>Nr inwentarzowy w GEZ:</b>	<b>St.43</b>
<b>Funkcja obiektu:</b> osada		<b>Czas powstania:</b> późne średniowiecze	
<b>Lokalizacja:</b>		<p><b>Województwo:</b> dolnośląskie</p> <p><b>Powiat:</b> lubański</p> <p><b>Gmina:</b> Lubań</p> <p><b>Numer obszaru AZP:</b> 79-12</p> <p><b>Numer stanowiska w miejscowości:</b> 42</p> <p><b>Numer stanowiska w obszarze AZP:</b> 58</p> <p><b>Własność:</b> prywatna</p> <p><b>Sposób użytkowania terenu:</b> rola</p> <p><b>Informacje o ochronie:</b> Stanowisko ujęte w mpzp</p>	
		<p><b>Uwagi i wymogi:</b></p> <p>Na stanowisku odkryto: 8 skorup</p> <p>W obrębie występującego stanowiska archeologicznego wprowadza się wymóg prowadzenia badań archeologicznych przy inwestycyjnych pracach ziemnych.</p>	
<b>Autor:</b> Aleksandra Fink		<b>Data:</b> listopad 2013	

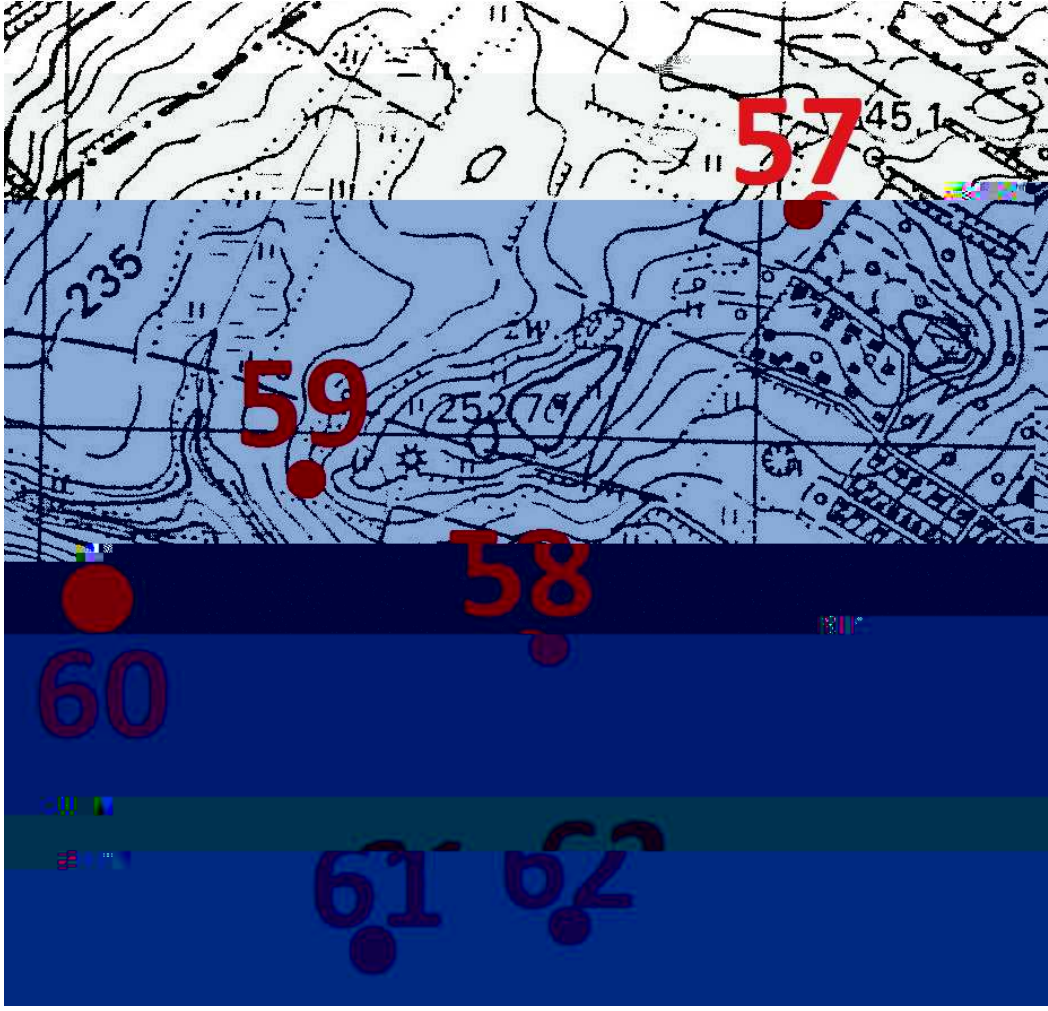
## KARTA ADRESOWA STANOWISKA ARCHEOLOGICZNEGO

<b>Nazwa:</b> Stanowisko archeologiczne		<b>Nr inwentarzowy w GEZ:</b>	<b>St.44</b>
<b>Funkcja obiektu:</b> ślad osadnictwa		<b>Czas powstania:</b> późne średniowiecze	
<b>Lokalizacja:</b>		<p><b>Województwo:</b> dolnośląskie</p> <p><b>Powiat:</b> lubański</p> <p><b>Gmina:</b> Lubań</p> <p><b>Numer obszaru AZP:</b> 79-12</p> <p><b>Numer stanowiska w miejscowości:</b> 43</p> <p><b>Numer stanowiska w obszarze AZP:</b> 59</p> <p><b>Własność:</b> prywatna</p> <p><b>Sposób użytkowania terenu:</b> rola</p> <p><b>Informacje o ochronie:</b> Stanowisko ujęte w mpzp</p>	
		<p><b>Uwagi i wymogi:</b></p> <p>Na stanowisku odkryto: 3 skorupy</p> <p>W obrębie występującego stanowiska archeologicznego wprowadza się wymóg prowadzenia badań archeologicznych przy inwestycyjnych pracach ziemnych.</p>	
<b>Autor:</b> Aleksandra Fink		<b>Data:</b> listopad 2013	

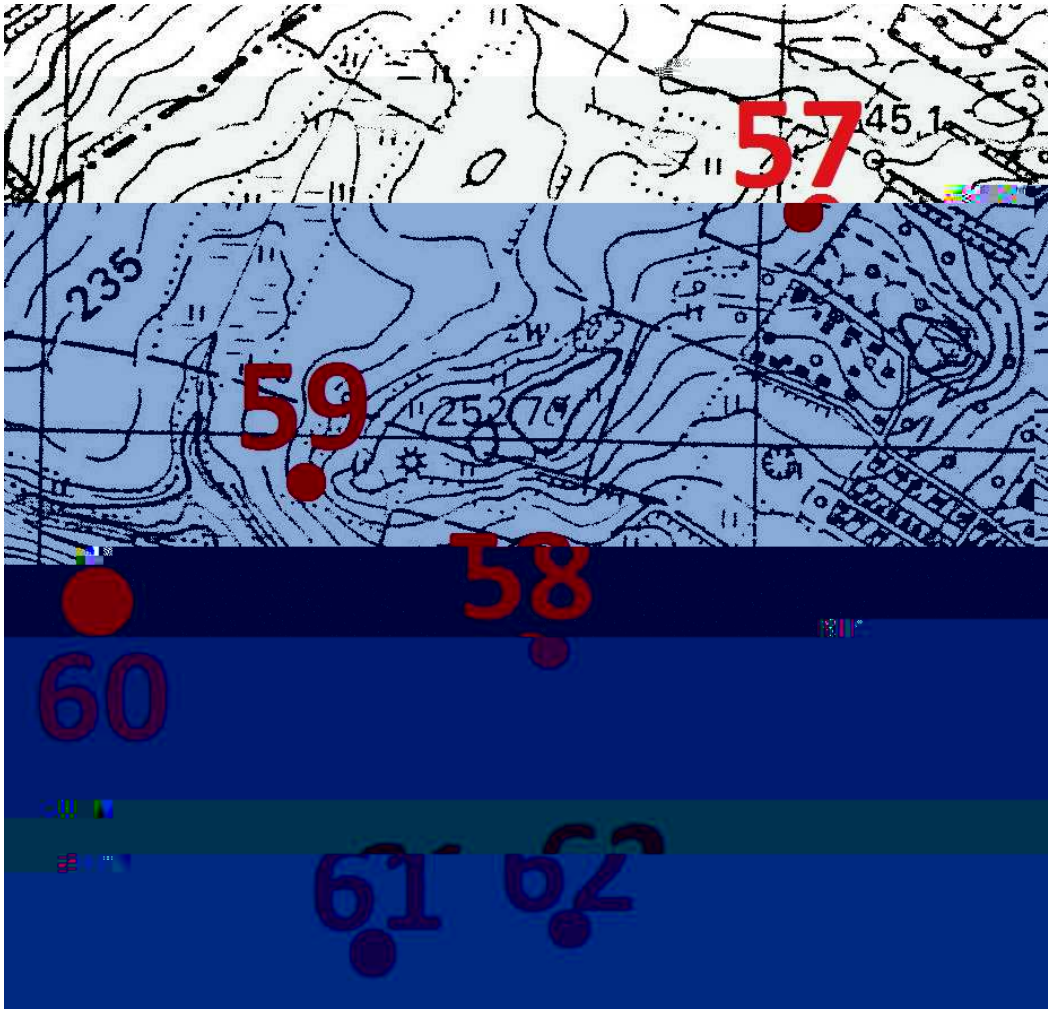
## KARTA ADRESOWA STANOWISKA ARCHEOLOGICZNEGO

<b>Nazwa:</b> Stanowisko archeologiczne		<b>Nr inwentarzowy w GEZ:</b>	<b>St.45</b>
<b>Funkcja obiektu:</b> osada		<b>Czas powstania:</b> późne średniowiecze	
<b>Lokalizacja:</b>		<p><b>Województwo:</b> dolnośląskie</p> <p><b>Powiat:</b> lubański</p> <p><b>Gmina:</b> Lubań</p> <p><b>Numer obszaru AZP:</b> 79-12</p> <p><b>Numer stanowiska w miejscowości:</b> 44</p> <p><b>Numer stanowiska w obszarze AZP:</b> 60</p> <p><b>Własność:</b> prywatna</p> <p><b>Sposób użytkowania terenu:</b> rola</p> <p><b>Informacje o ochronie:</b> Stanowisko ujęte w mpzp</p>	
		<p><b>Uwagi i wymogi:</b></p> <p>Na stanowisku odkryto: 6 skorup</p> <p>W obrębie występującego stanowiska archeologicznego wprowadza się wymóg prowadzenia badań archeologicznych przy inwestycyjnych pracach ziemnych.</p>	
<b>Autor:</b> Aleksandra Fink		<b>Data:</b> listopad 2013	


## KARTA ADRESOWA STANOWISKA ARCHEOLOGICZNEGO

<b>Nazwa:</b> Stanowisko archeologiczne		<b>Nr inwentarzowy w GEZ:</b>	<b>St.46</b>
<b>Funkcja obiektu:</b> ślad osadnictwa, osada	<b>Czas powstania:</b> ślad osadnictwa - pradzieje, osada - późne średniowiecze		<b>Województwo:</b> dolnośląskie <b>Powiat:</b> lubański <b>Gmina:</b> Lubań <b>Numer obszaru AZP:</b> 79-12 <b>Numer stanowiska w miejscowości:</b> 45 <b>Numer stanowiska w obszarze AZP:</b> 61
<b>Lokalizacja:</b>		<b>Własność:</b> prywatna <b>Sposób użytkowania terenu:</b> rola	
		<b>Informacje o ochronie:</b> Stanowisko ujęte w mpzp	
<b>Autor:</b> Aleksandra Fink		<b>Data:</b> listopad 2013	
		<b>Uwagi i wymogi:</b> Na stanowisku odkryto: Osada: skorupa Ślad osadnictwa: 7 skorup  W obrębie występującego stanowiska archeologicznego wprowadza się wymóg prowadzenia badań archeologicznych przy inwestycyjnych pracach ziemnych.	

## KARTA ADRESOWA STANOWISKA ARCHEOLOGICZNEGO

<b>Nazwa:</b> Stanowisko archeologiczne		<b>Nr inwentarzowy w GEZ:</b>	<b>St.47</b>
<b>Funkcja obiektu:</b> osada		<b>Czas powstania:</b> późne średniowiecze	
<b>Lokalizacja:</b>		<p><b>Województwo:</b> dolnośląskie</p> <p><b>Powiat:</b> lubański</p> <p><b>Gmina:</b> Lubań</p> <p><b>Numer obszaru AZP:</b> 79-12</p> <p><b>Numer stanowiska w miejscowości:</b> 46</p> <p><b>Numer stanowiska w obszarze AZP:</b> 62</p> <p><b>Własność:</b> prywatna</p> <p><b>Sposób użytkowania terenu:</b> rola</p> <p><b>Informacje o ochronie:</b> Stanowisko ujęte w mpzp</p>	
		<p><b>Uwagi i wymogi:</b></p> <p>Na stanowisku odkryto: 5 skorup, 1 przedmiot z miedzi</p> <p>W obrębie występującego stanowiska archeologicznego wprowadza się wymóg prowadzenia badań archeologicznych przy inwestycyjnych pracach ziemnych.</p>	
<b>Autor:</b> Aleksandra Fink		<b>Data:</b> listopad 2013	

## KARTA ADRESOWA STANOWISKA ARCHEOLOGICZNEGO


<b>Nazwa:</b> Stanowisko archeologiczne		<b>Nr inwentarzowy w GEZ:</b>	<b>St.48</b>
<b>Funkcja obiektu:</b> osada	<b>Czas powstania:</b> późne średniowiecze		
<b>Lokalizacja:</b> 		<b>Województwo:</b> dolnośląskie <b>Powiat:</b> lubański <b>Gmina:</b> Lubań <b>Numer obszaru AZP:</b> 79-12 <b>Numer stanowiska w miejscowości:</b> 47 <b>Numer stanowiska w obszarze AZP:</b> 63	
		<b>Własność:</b> prywatna	
		<b>Sposób użytkowania terenu:</b> rola	
		<b>Informacje o ochronie:</b> Stanowisko ujęte w mpzp	
		<b>Uwagi i wymogi:</b> Na stanowisku odkryto: 6 skorup  W obrębie występującego stanowiska archeologicznego wprowadza się wymóg prowadzenia badań archeologicznych przy inwestycyjnych pracach ziemnych.	
<b>Autor:</b> Aleksandra Fink		<b>Data:</b> listopad 2013	




**KARTA ADRESOWA STANOWISKA ARCHEOLOGICZNEGO**

<b>Nazwa:</b> Stanowisko archeologiczne		<b>Nr inwentarzowy w GEZ:</b>	<b>St.49</b>
<b>Funkcja obiektu:</b> osada <b>Lokalizacja:</b>	<b>Czas powstania:</b> późne średniowiecze	<b>Województwo:</b> dolnośląskie <b>Powiat:</b> lubański <b>Gmina:</b> Lubań <b>Numer obszaru AZP:</b> 79-12 <b>Numer stanowiska w miejscowości:</b> 48 <b>Numer stanowiska w obszarze AZP:</b> 64	


## KARTA ADRESOWA STANOWISKA ARCHEOLOGICZNEGO

<b>Nazwa:</b> Stanowisko archeologiczne		<b>Nr inwentarzowy w GEZ:</b>	<b>St.50</b>
<b>Funkcja obiektu:</b> ślad osadnictwa		<b>Czas powstania:</b> późne średniowiecze	
<b>Lokalizacja:</b>		<b>Województwo:</b> dolnośląskie <b>Powiat:</b> lubański <b>Gmina:</b> Lubań <b>Numer obszaru AZP:</b> 79-12 <b>Numer stanowiska w miejscowości:</b> 49 <b>Numer stanowiska w obszarze AZP:</b> 74	
		<b>Własność:</b> prywatna <b>Sposób użytkowania terenu:</b> rola	
		<b>Informacje o ochronie:</b> Stanowisko ujęte w mpzp	
		<b>Uwagi i wymogi:</b> Na stanowisku odkryto: 3 skorupy  W obrębie występującego stanowiska archeologicznego wprowadza się wymóg prowadzenia badań archeologicznych przy inwestycyjnych pracach ziemnych.	
<b>Autor:</b> Aleksandra Fink		<b>Data:</b> listopad 2013	


## KARTA ADRESOWA STANOWISKA ARCHEOLOGICZNEGO

<b>Nazwa:</b> Stanowisko archeologiczne		<b>Nr inwentarzowy w GEZ:</b>	<b>St.51</b>
<b>Funkcja obiektu:</b> ślad osadnictwa		<b>Czas powstania:</b> późne średniowiecze	
<b>Lokalizacja:</b> 		<b>Województwo:</b> dolnośląskie <b>Powiat:</b> lubański <b>Gmina:</b> Lubań <b>Numer obszaru AZP:</b> 79-12 <b>Numer stanowiska w miejscowości:</b> 50 <b>Numer stanowiska w obszarze AZP:</b> 75	
		<b>Własność:</b> prywatna	
		<b>Sposób użytkowania terenu:</b> rola	
		<b>Informacje o ochronie:</b> Stanowisko ujęte w mpzp	
		<b>Uwagi i wymogi:</b> Na stanowisku odkryto: 4 skorupy  W obrębie występującego stanowiska archeologicznego wprowadza się wymóg prowadzenia badań archeologicznych przy inwestycyjnych pracach ziemnych.	
<b>Autor:</b> Aleksandra Fink		<b>Data:</b> listopad 2013	

## KARTA ADRESOWA STANOWISKA ARCHEOLOGICZNEGO

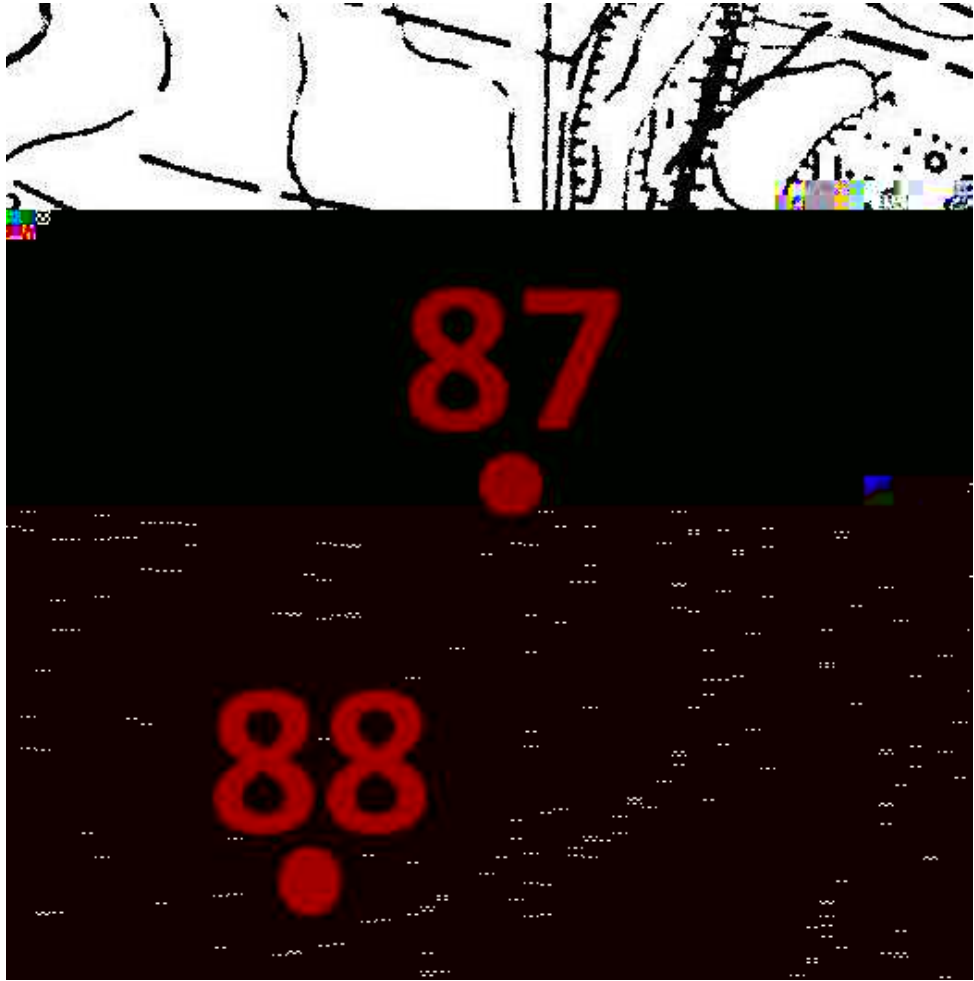
<b>Nazwa:</b> Stanowisko archeologiczne		<b>Nr inwentarzowy w GEZ:</b>	<b>St.52</b>
<b>Funkcja obiektu:</b> osada	<b>Czas powstania:</b> późne średniowiecze		
<b>Lokalizacja:</b>		<b>Województwo:</b> dolnośląskie	
		<b>Powiat:</b> lubański	
		<b>Gmina:</b> Lubań	
		<b>Numer obszaru AZP:</b> 79-12	
		<b>Numer stanowiska w miejscowości:</b> 51	
		<b>Numer stanowiska w obszarze AZP:</b> 76	
		<b>Własność:</b> prywatna	
		<b>Sposób użytkowania terenu:</b> rola	
		<b>Informacje o ochronie:</b> Stanowisko ujęte w mpzp	
		<b>Uwagi i wymogi:</b> Na stanowisku odkryto: 5 skorup  W obrębie występującego stanowiska archeologicznego wprowadza się wymóg prowadzenia badań archeologicznych przy inwestycyjnych pracach ziemnych.	
<b>Autor:</b> Aleksandra Fink		<b>Data:</b> listopad 2013	

## KARTA ADRESOWA STANOWISKA ARCHEOLOGICZNEGO


<b>Nazwa:</b> Stanowisko archeologiczne		<b>Nr inwentarzowy w GEZ:</b>	<b>St.53</b>
<b>Funkcja obiektu:</b> osada	<b>Czas powstania:</b> późne średniowiecze		
<b>Lokalizacja:</b>		<b>Województwo:</b> dolnośląskie <b>Powiat:</b> lubański <b>Gmina:</b> Lubań <b>Numer obszaru AZP:</b> 79-12 <b>Numer stanowiska w miejscowości:</b> 52 <b>Numer stanowiska w obszarze AZP:</b> 77 <b>Własność:</b> prywatna <b>Sposób użytkowania terenu:</b> rola <b>Informacje o ochronie:</b> Stanowisko ujęte w mpzp	
		<b>Uwagi i wymogi:</b> Na stanowisku odkryto: 9 skorup  W obrębie występującego stanowiska archeologicznego wprowadza się wymóg prowadzenia badań archeologicznych przy inwestycyjnych pracach ziemnych.	
<b>Autor:</b> Aleksandra Fink		<b>Data:</b> listopad 2013	

<b>KARTA ADRESOWA STANOWISKA ARCHEOLOGICZNEGO</b>		
<b>Nazwa:</b> Stanowisko archeologiczne	<b>Nr inwentarzowy w GEZ:</b>	<b>St.54</b>

## KARTA ADRESOWA STANOWISKA ARCHEOLOGICZNEGO


<b>Nazwa:</b> Stanowisko archeologiczne		<b>Nr inwentarzowy w GEZ:</b>	<b>St.55</b>
<b>Funkcja obiektu:</b> osada	<b>Czas powstania:</b> późne średniowiecze		
<b>Lokalizacja:</b>		<b>Województwo:</b> dolnośląskie <b>Powiat:</b> lubański <b>Gmina:</b> Lubań <b>Numer obszaru AZP:</b> 79-12 <b>Numer stanowiska w miejscowości:</b> 54 <b>Numer stanowiska w obszarze AZP:</b> 87	
		<b>Własność:</b> prywatna <b>Sposób użytkowania terenu:</b> rola	
		<b>Informacje o ochronie:</b> Brak mpzp	
		<b>Uwagi i wymogi:</b> Na stanowisku odkryto: 9 skorup  W obrębie występującego stanowiska archeologicznego wprowadza się wymóg prowadzenia badań archeologicznych przy inwestycyjnych pracach ziemnych.	
<b>Autor:</b> Aleksandra Fink		<b>Data:</b> listopad 2013	

## KARTA ADRESOWA STANOWISKA ARCHEOLOGICZNEGO


<b>Nazwa:</b> Stanowisko archeologiczne		<b>Nr inwentarzowy w GEZ:</b>	<b>St.56</b>
<b>Funkcja obiektu:</b> osada		<b>Czas powstania:</b> późne średniowiecze	
<b>Lokalizacja:</b>		<p><b>Województwo:</b> dolnośląskie</p> <p><b>Powiat:</b> lubański</p> <p><b>Gmina:</b> Lubań</p> <p><b>Numer obszaru AZP:</b> 79-12</p> <p><b>Numer stanowiska w miejscowości:</b> 55</p> <p><b>Numer stanowiska w obszarze AZP:</b> 88</p> <p><b>Własność:</b> prywatna</p> <p><b>Sposób użytkowania terenu:</b> rola</p> <p><b>Informacje o ochronie:</b> Brak mpzp</p>	
		<p><b>Uwagi i wymogi:</b> Na stanowisku odkryto: 11 skorup</p> <p>W obrębie występującego stanowiska archeologicznego wprowadza się wymóg prowadzenia badań archeologicznych przy inwestycyjnych pracach ziemnych.</p>	
<b>Autor:</b> Aleksandra Fink		<b>Data:</b> listopad 2013	



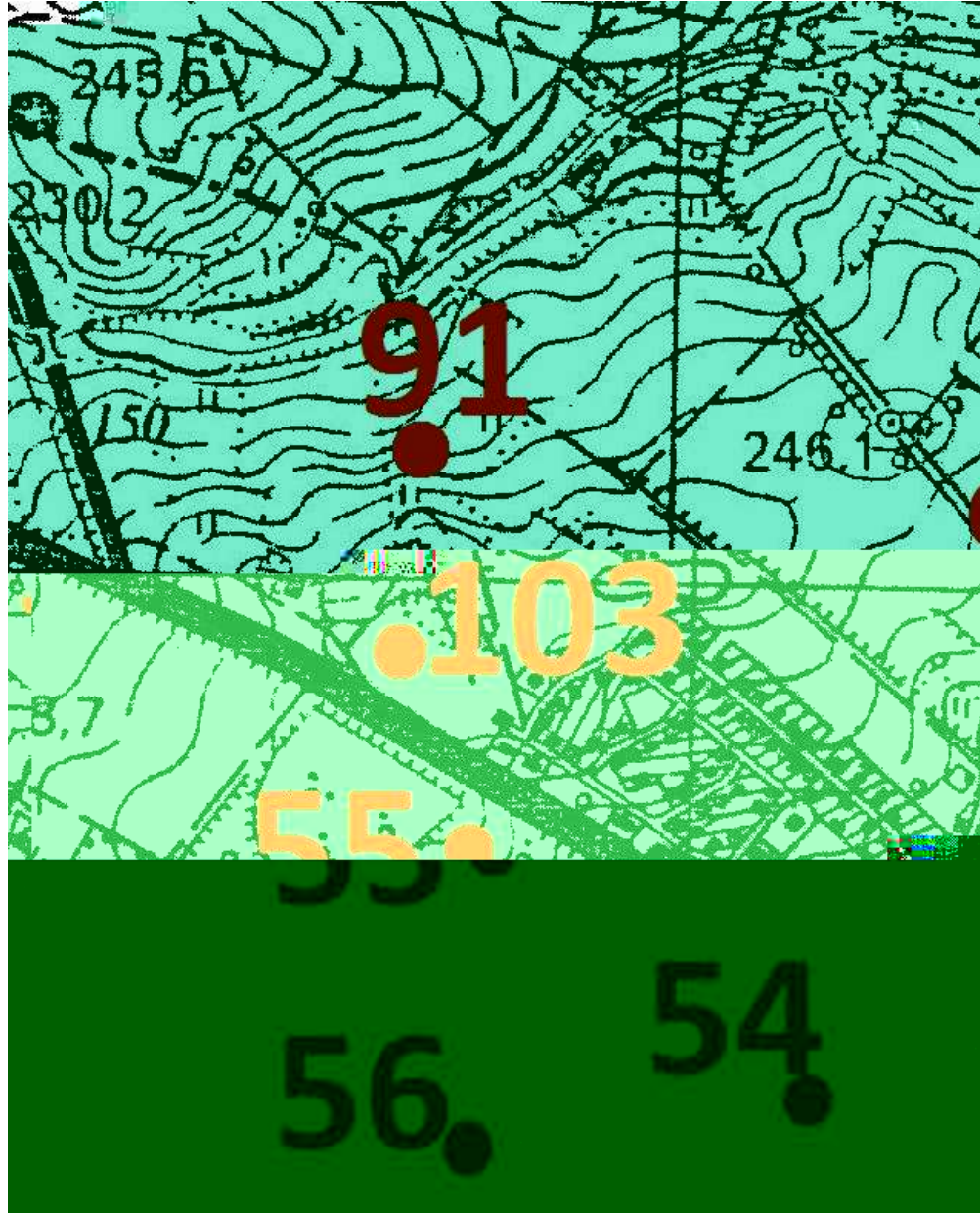
## KARTA ADRESOWA STANOWISKA ARCHEOLOGICZNEGO

<b>Nazwa:</b> Stanowisko archeologiczne		<b>Nr inwentarzowy w GEZ:</b>	<b>St.57</b>
<b>Funkcja obiektu:</b> osada	<b>Czas powstania:</b> późne średniowiecze		
<b>Lokalizacja:</b>		<b>Województwo:</b> dolnośląskie	
		<b>Powiat:</b> lubański	
		<b>Gmina:</b> Lubań	
		<b>Numer obszaru AZP:</b> 79-12	
		<b>Numer stanowiska w miejscowości:</b> 56	
		<b>Numer stanowiska w obszarze AZP:</b> 89	
		<b>Własność:</b> prywatna	
		<b>Sposób użytkowania terenu:</b> rola	
		<b>Informacje o ochronie:</b> Stanowisko ujęte w mpzp	
		<b>Uwagi i wymogi:</b> Na stanowisku odkryto: 5 skorup  W obrębie występującego stanowiska archeologicznego wprowadza się wymóg prowadzenia badań archeologicznych przy inwestycyjnych pracach ziemnych.	
<b>Autor:</b> Aleksandra Fink		<b>Data:</b> listopad 2013	

## KARTA ADRESOWA STANOWISKA ARCHEOLOGICZNEGO

<b>Nazwa:</b> Stanowisko archeologiczne		<b>Nr inwentarzowy w GEZ:</b>	<b>St.58</b>
<b>Funkcja obiektu:</b> osada	<b>Czas powstania:</b> późne średniowiecze		
<b>Lokalizacja:</b>		<b>Województwo:</b> dolnośląskie <b>Powiat:</b> lubański <b>Gmina:</b> Lubań <b>Numer obszaru AZP:</b> 79-12 <b>Numer stanowiska w miejscowości:</b> 57 <b>Numer stanowiska w obszarze AZP:</b> 90	
		<b>Własność:</b> prywatna <b>Sposób użytkowania terenu:</b> rola	
		<b>Informacje o ochronie:</b> Stanowisko ujęte w mpzp	
		<b>Uwagi i wymogi:</b> Na stanowisku odkryto: 5 skorup  W obrębie występującego stanowiska archeologicznego wprowadza się wymóg prowadzenia badań archeologicznych przy inwestycyjnych pracach ziemnych.	
<b>Autor:</b> Aleksandra Fink		<b>Data:</b> listopad 2013	

## KARTA ADRESOWA STANOWISKA ARCHEOLOGICZNEGO

<b>Nazwa:</b> Stanowisko archeologiczne		<b>Nr inwentarzowy w GEZ:</b>	<b>St.59</b>
<b>Funkcja obiektu:</b> osada	<b>Czas powstania:</b> późne średniowiecze		
<b>Lokalizacja:</b>		<b>Województwo:</b> dolnośląskie <b>Powiat:</b> lubański <b>Gmina:</b> Lubań <b>Numer obszaru AZP:</b> 79-12 <b>Numer stanowiska w miejscowości:</b> 58 <b>Numer stanowiska w obszarze AZP:</b> 91	
		<b>Własność:</b> prywatna <b>Sposób użytkowania terenu:</b> rola	
		<b>Informacje o ochronie:</b> Brak mpzp	
		<b>Uwagi i wymogi:</b> Na stanowisku odkryto: 5 skorup  W obrębie występującego stanowiska archeologicznego wprowadza się wymóg prowadzenia badań archeologicznych przy inwestycyjnych pracach ziemnych.	
<b>Autor:</b> Aleksandra Fink		<b>Data:</b> listopad 2013	

## KARTA ADRESOWA STANOWISKA ARCHEOLOGICZNEGO

**Nazwa:** Stanowisko archeologiczne

**Funkcja obiektu:** szubienica

**Czas powstania:** średniowiecze, okres nowożytny

**Nr inwentarzowy w GEZ:**

**St.60**

**Województwo:** dolnośląskie

**Powiat:** lubański

**Gmina:** Lubań

**Numer obszaru AZP:** 79-12

**Numer stanowiska w miejscowości:** 59

**Numer stanowiska w obszarze AZP:** 103

**Obr. | AM 3 dz. 8**